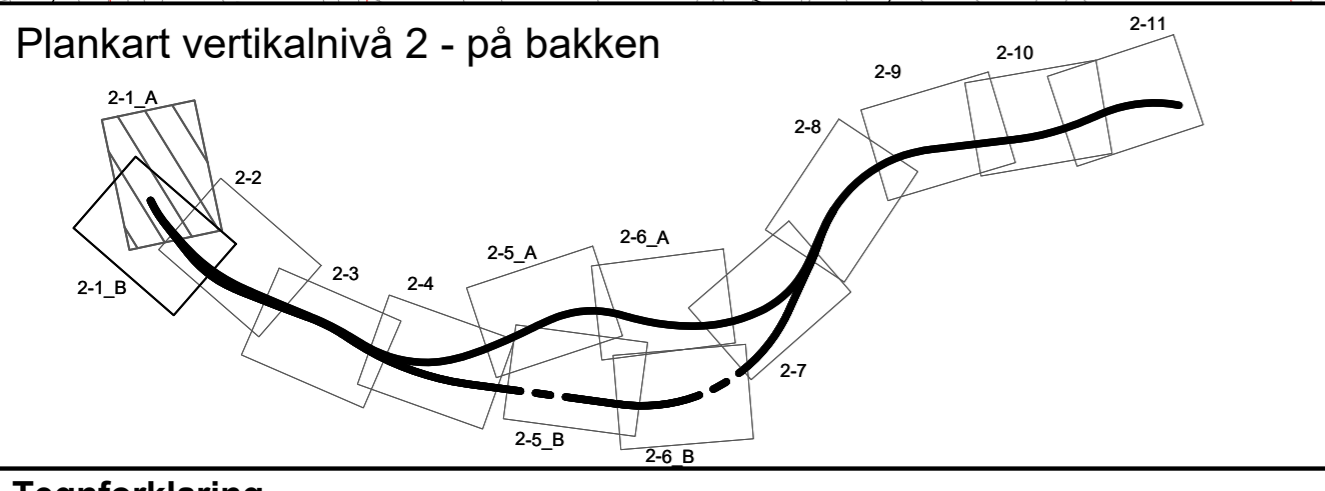
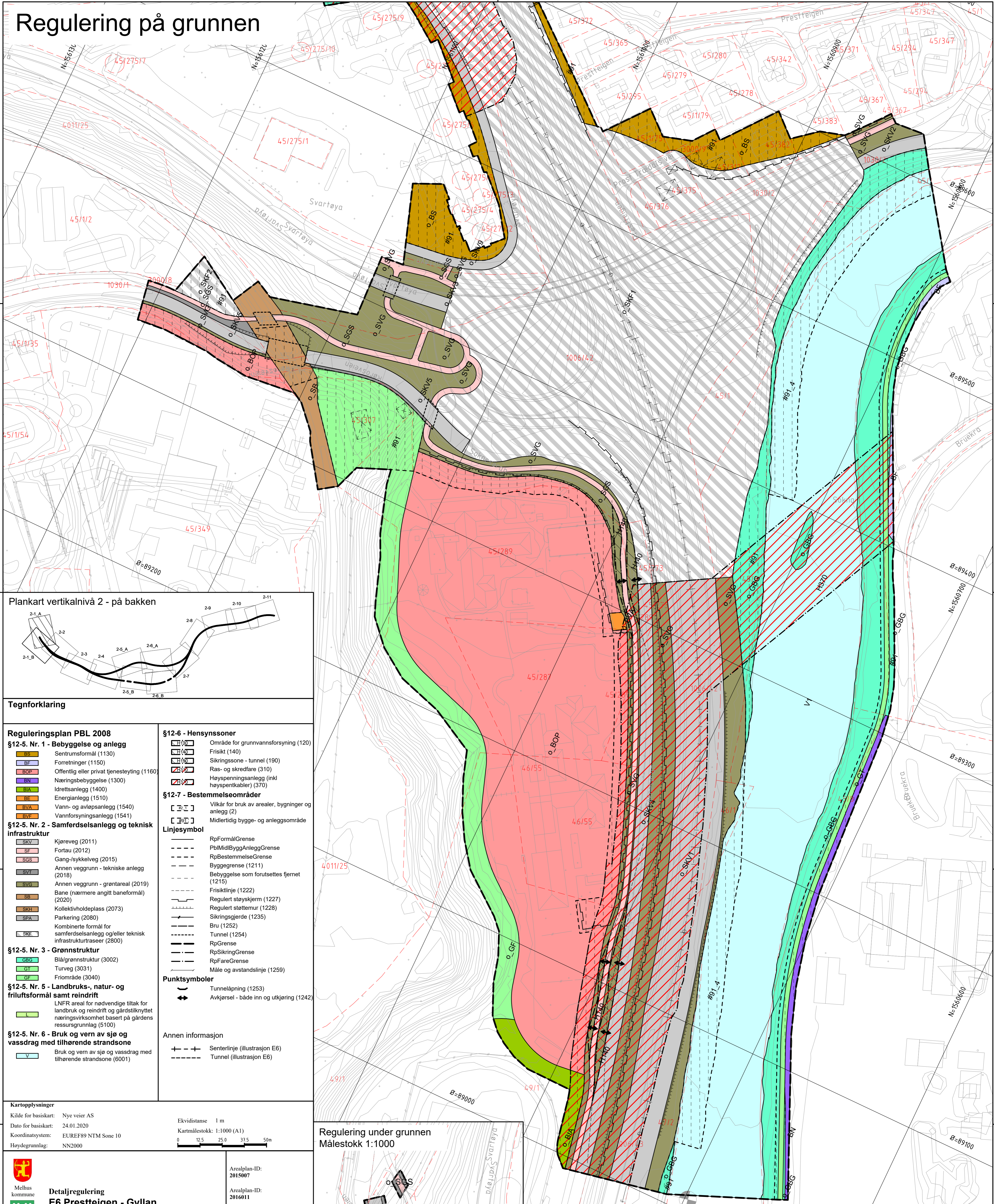


Regulering på grunnen



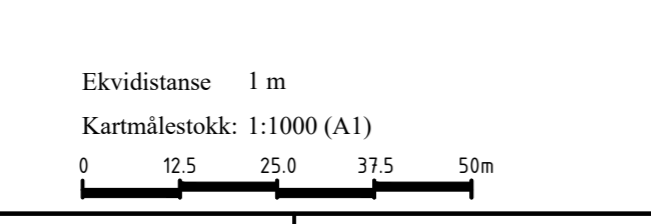
Tegnforklaring

- Reguleringsplan PBL 2008**
- §12-5. Nr. 1 - Bebyggelse og anlegg**
- BS Sentrumsformål (1130)
 - BF Forretninger (1150)
 - BOP Offentlig eller privat tjenesteyting (1160)
 - BN Næringsbebyggelse (1300)
 - BA Idrettsanlegg (1400)
 - BE Energianlegg (1510)
 - BVA Vann- og avløpsanlegg (1540)
 - BVF Vannforsyningsanlegg (1541)
- §12-5. Nr. 2 - Samferdselsanlegg og teknisk infrastruktur**
- SKV Kjøreveg (2011)
 - SF Fortau (2012)
 - SGS Gang-/sykkelveg (2015)
 - SVI Annen veggrunn - tekniske anlegg (2018)
 - SVG Annen veggrunn - grøntareal (2019)
 - SB Bane (nærmere angitt baneformål) (2020)
 - SKH Kollektivholdeplass (2073)
 - SPA Parkering (2080)
 - SKF Kombinerede formål for samferdselsanlegg og/eller teknisk infrastrukturtraseer (2800)
- §12-5. Nr. 3 - Grønnstruktur**
- GBG Blå/grønnstruktur (3002)
 - GT Turveg (3031)
 - GF Friområde (3040)
- §12-5. Nr. 5 - Landbruks-, natur- og friluftsmål samt reindrift**
- L LNFR areal for nødvendige tiltak for landbruk og reindrift og gårdstilknyttet næringsvirksomhet basert på gårdens ressursgrunnlag (5100)
- §12-5. Nr. 6 - Bruk og vern av sjø og vassdrag med tilhørende strandsoner**
- V Bruk og vern av sjø og vassdrag med tilhørende strandsoner (6001)

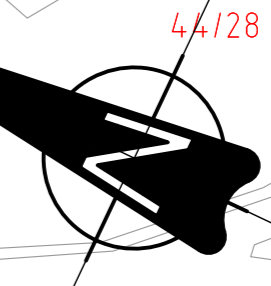
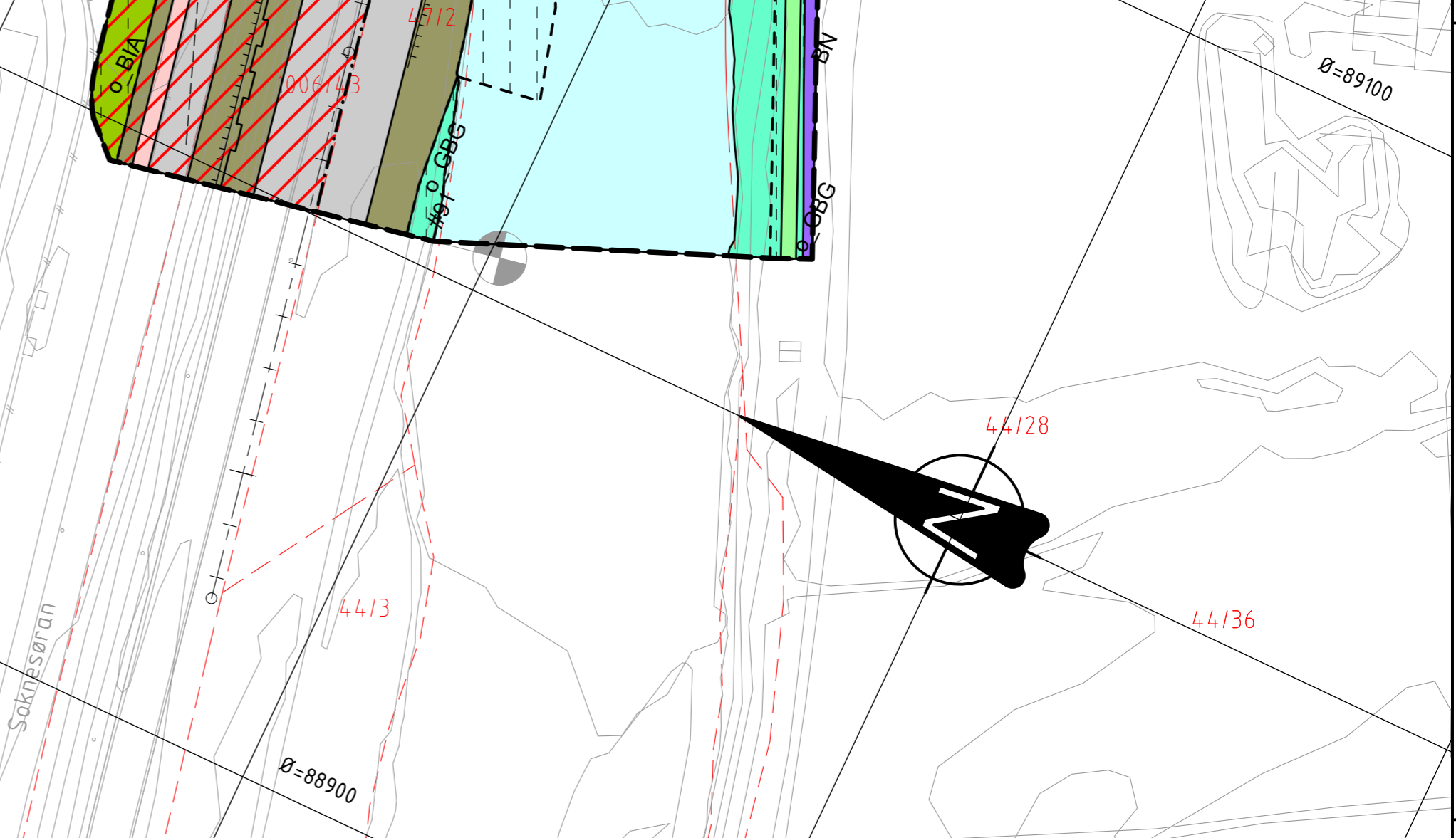
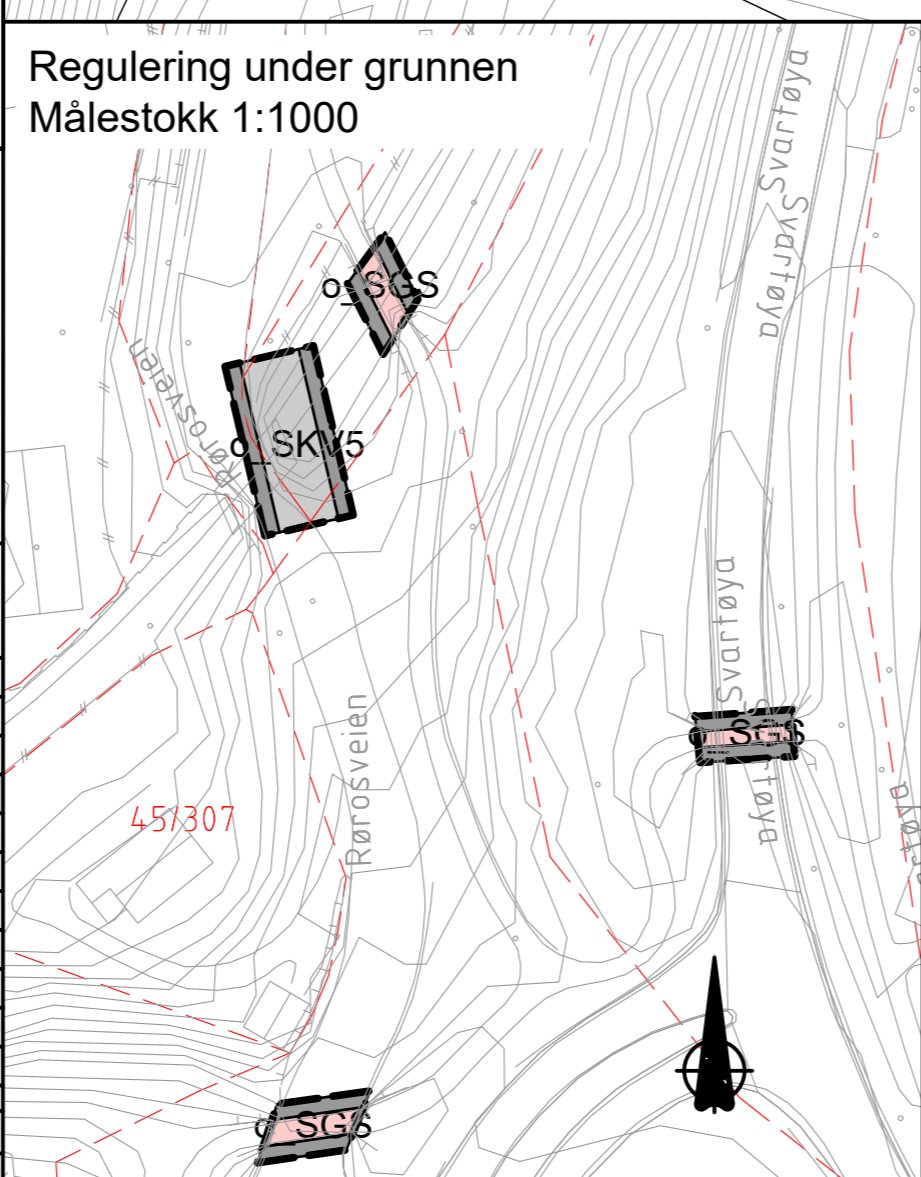
- §12-6 - Hensynssoner**
- FR Område for grunnvannsforsyning (120)
 - FRS Frisikt (140)
 - RS Sikringszone - tunnel (190)
 - RSK Ras- og skredfare (310)
 - HØ Høyspenningsanlegg (inkl høyspentkabler) (370)
- §12-7 - Bestemmelseområder**
- Vilkår for bruk av arealer, bygninger og anlegg (2)
 - Midlertidig bygge- og anleggsområde
- Linjesymbol**
- RpFormålGrense
 - PbMidlByggAnleggGrense
 - RpBestemmelseGrense
 - Bygggrense (1211)
 - Bebyggelse som forutsettes fjernet (1215)
 - Frisiktlinje (1222)
 - Regulert støyskjerm (1227)
 - Regulert støttemur (1228)
 - Sikringsgjerde (1235)
 - Bru (1252)
 - Tunnel (1254)
 - RpGrense
 - RpSikringGrense
 - RpFareGrense
 - Måle og avstandslinje (1259)
- Punktsymboler**
- Tunnelåpning (1253)
 - Avkjørsel - både inn og utkjøring (1242)
- Annen informasjon**
- Senterlinje (illustrasjon E6)
 - Tunnel (illustrasjon E6)

Kartopplysninger

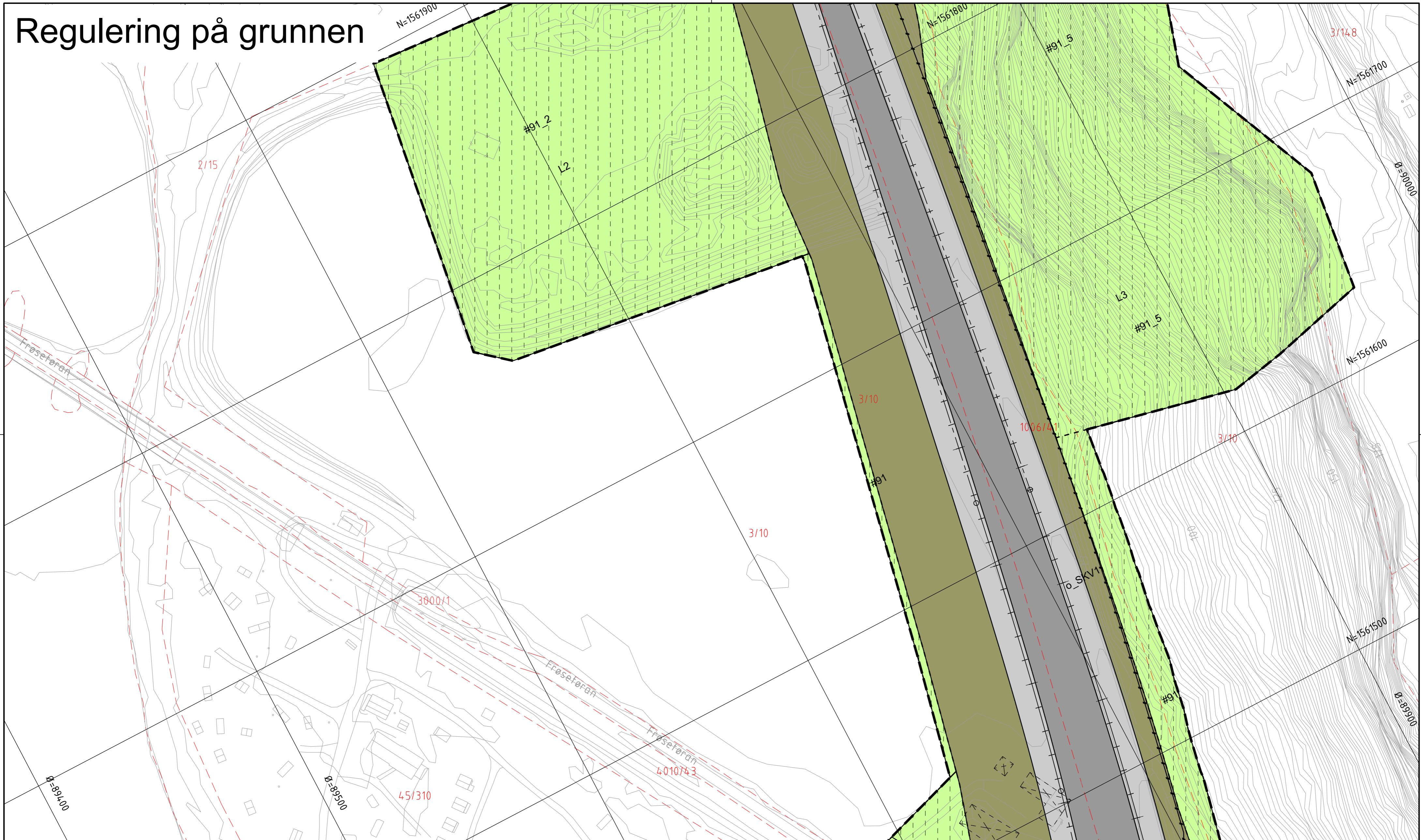
Kilde for basiskart: Nye veier AS
 Dato for basiskart: 24.01.2020
 Koordinatsystem: EUREF89 NTM Sone 10
 Høydegrunnlag: NN2000



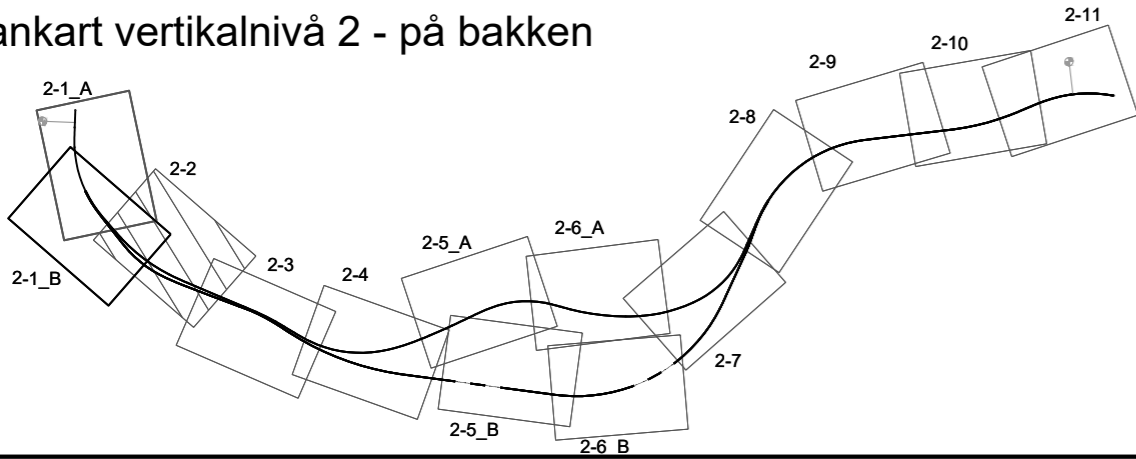
<p>Detailregulering E6 Prestteigen - Gyllan Med tilhørende reguleringsbestemmelser</p>		Arealplan-ID: 2015007 Arealplan-ID: 2016011 Forslagstiller: NyeVeier
SAKSBEHANDLING ETTER PLAN- OG BYGNINGSLOVEN		
SAKS-NR.	DATO	SIGN.
Dato	Revisjon	
Dato	Revisjon	
Dato	Revisjon	
Kommunestyret sitt vedtak		
Ny 2. gangs behandling		
Offentlig ettersyn fra til		
2. gangs behandling		
Offentlig ettersyn fra til		
1. gangs behandling		
Kunngjøring av oppstart av planarbeid 20.8.2015 - 5.10.2015		
Oppstartsmøte - Methus kommune 23.01.2015, Midtre Gauldal kommune 13.08.2015 og 14.11.2017		
PLANEN ER UTARBEIDET AV:		
TEGN NR.	DATO	SIGN.
R2-1 A	17.06.2020	



Regulering på grunnen



Plankart vertikalnivå 2 - på bakken



Tegnforklaring

Reguleringsplan PBL 2008

- §12-5. Nr. 1 - Bebyggelse og anlegg**
- BS Sentrumsformål (1130)
 - BF Forretninger (1150)
 - BCP Offentlig eller privat tjenesteyting (1160)
 - BN Næringsbebyggelse (1300)
 - BI Idrettsanlegg (1400)
 - BE Energianlegg (1510)
 - BVA Vann- og avløpsanlegg (1540)
 - BVF Vannforsyningsanlegg (1541)

- §12-5. Nr. 2 - Samferdselsanlegg og teknisk infrastruktur**
- SKV Kjøreveg (2011)
 - SF Fortau (2012)
 - SGS Gang-/sykkelveg (2015)
 - SVI Annen veggrunn - tekniske anlegg (2018)
 - SVG Annen veggrunn - grøntareal (2019)
 - SB Bane (nærmere angitt baneformål) (2020)
 - SKH Kollektivholdeplass (2073)
 - SPA Parkering (2080)
 - SKE Kombinerede formål for samferdselsanlegg og/eller teknisk infrastrukturtraseer (2800)

- §12-5. Nr. 3 - Grønnstruktur**
- GBS Blå/grønnstruktur (3002)
 - GT Turveg (3031)
 - GF Friområde (3040)

- §12-5. Nr. 5 - Landbruks-, natur- og friluftsmål samt reindrift**
- L LNFR areal for nødvendige tiltak for landbruk og reindrift og gårdstilknyttet næringsvirksomhet basert på gårdens ressursgrunnlag (5100)

- §12-5. Nr. 6 - Bruk og vern av sjø og vassdrag med tilhørende strandsone**
- V Bruk og vern av sjø og vassdrag med tilhørende strandsone (6001)

§12-6 - Hensynssoner

- Område for grunnvannsforsyning (120)
- Frisikt (140)
- Sikringszone - tunnel (190)
- Ras- og skredfare (310)
- Høyspenningsanlegg (inkl høyspentkabler) (370)

§12-7 - Bestemmelsesområder

- Vilkår for bruk av arealer, bygninger og anlegg (2)
- Midlertidig bygge- og anleggsområde
- RpFormålGrense
- PblMidlByggAnleggGrense
- RpBestemmelseGrense
- Byggeline (1211)
- Bebyggelse som forutsettes fjernet (1215)
- Frisiktlinje (1222)
- Regulert støyskjerm (1227)
- Regulert støttemur (1228)
- Sikringsgjerd (1235)
- Bru (1252)
- Tunnel (1254)
- RpGrense
- RpSikringGrense
- RpFareGrense
- Måle og avstandslinje (1259)

Punktsymboler

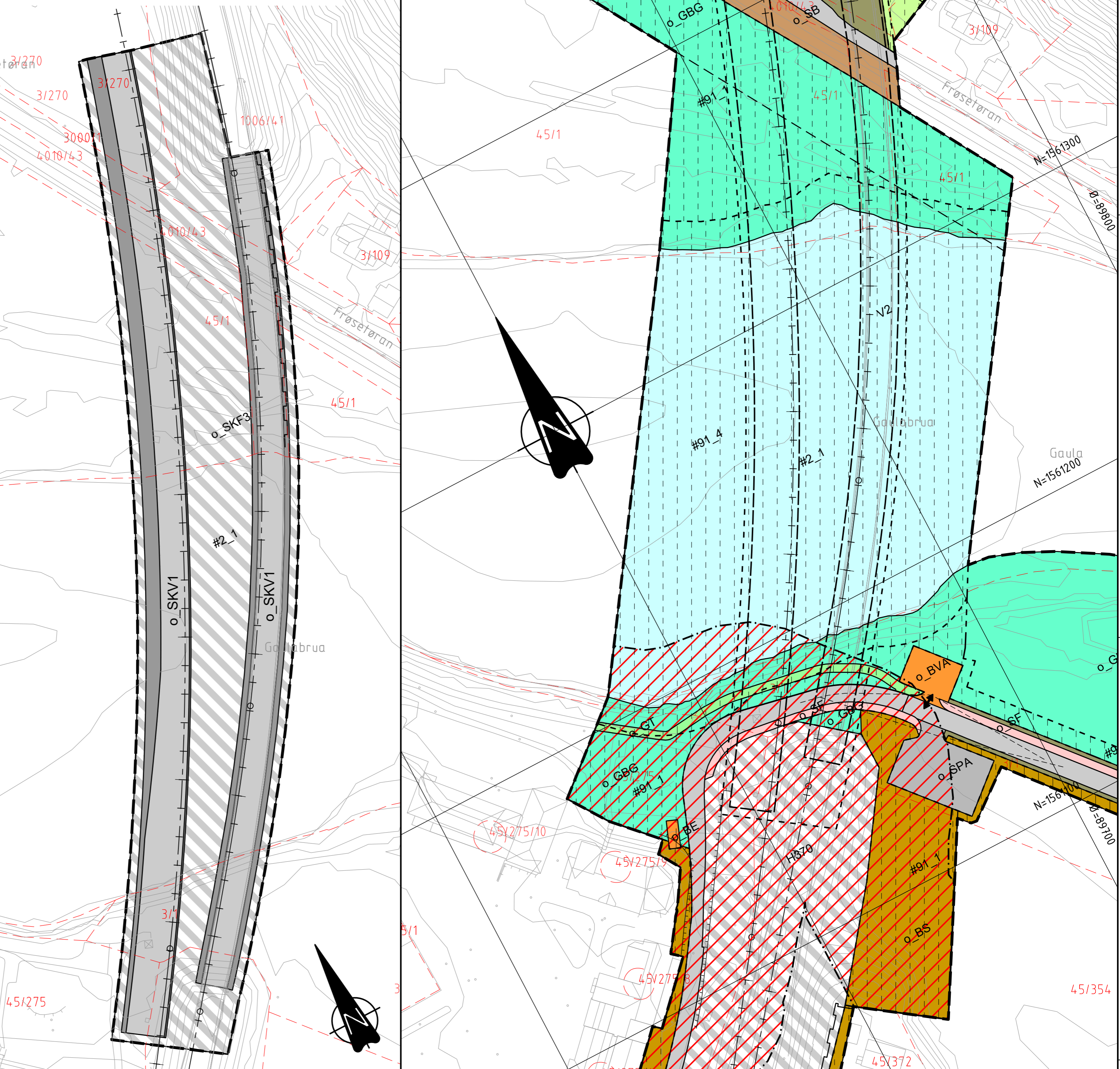
- Tunnelåpning (1253)
- Avkjørsel - både inn og utkjøring (1242)

Annen informasjon

- Senterlinje (illustrasjon E6)
- Tunnel (illustrasjon E6)

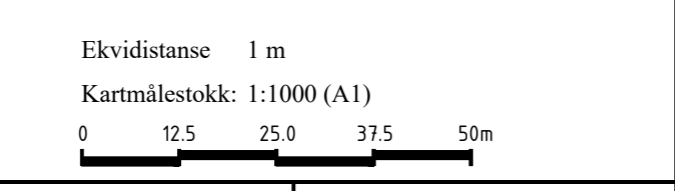
Regulering over grunnen

Målestokk 1:1000



Kartopplysninger

Kilde for basiskart: Nye Veier AS
 Dato for basiskart: 24.01.2020
 Koordinatsystem: EUREF89 NTM Sone 10
 Høydegrunnlag: NN2000



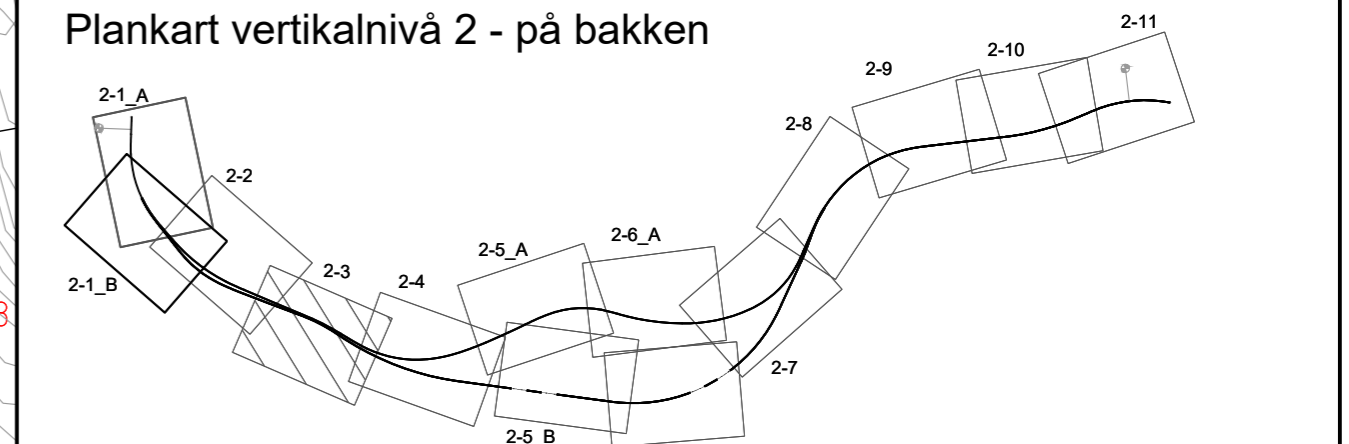
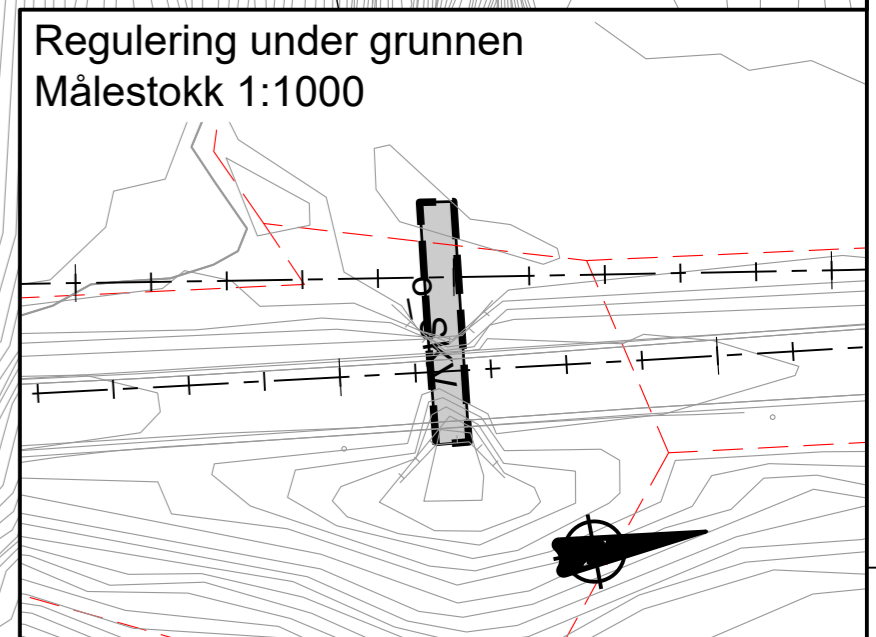
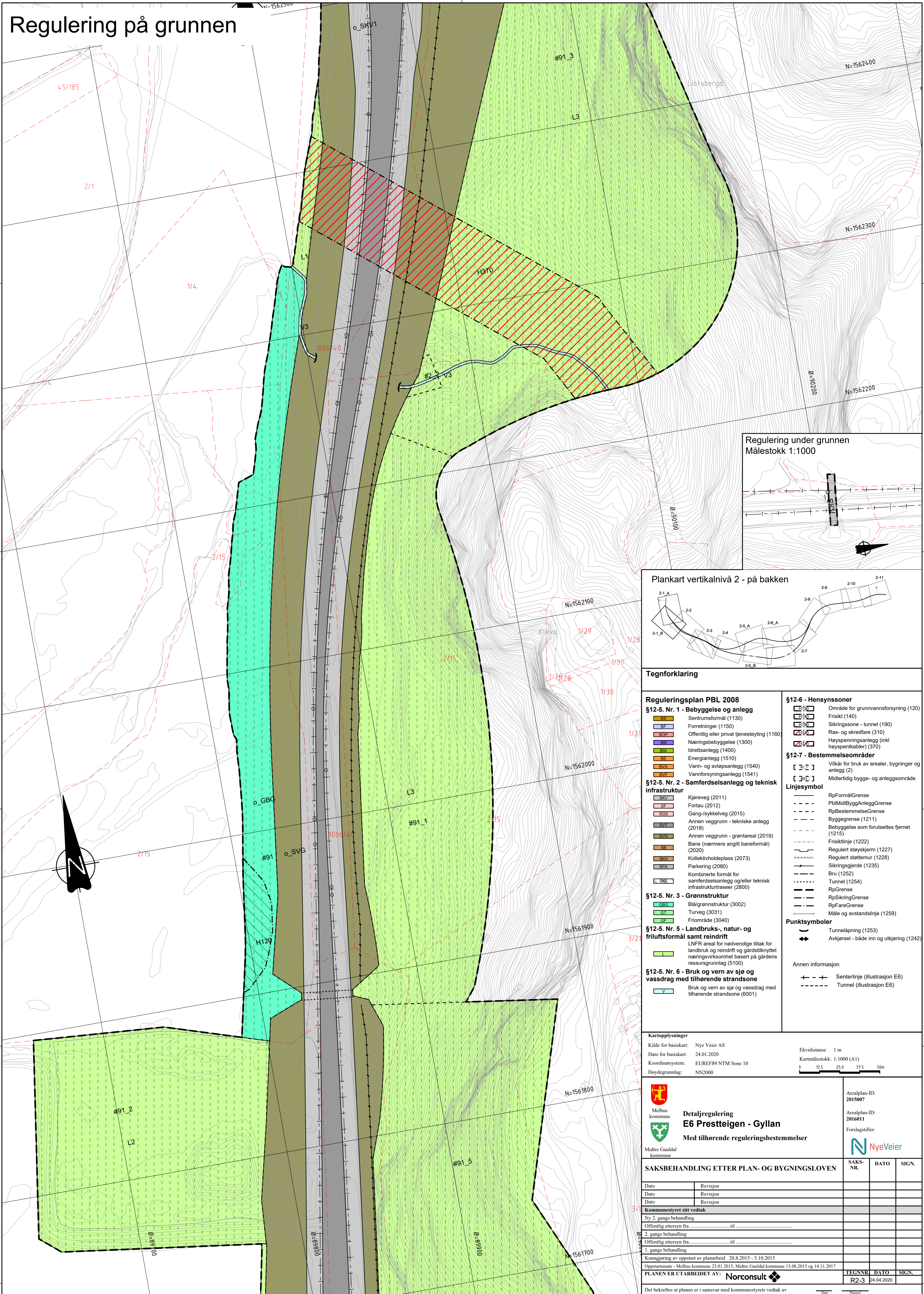
Melhus kommune
Detaljregulering E6 Prestteigen - Gyllan
 Med tilhørende reguleringsbestemmelser

Arealplan-ID: 2015007
 Arealplan-ID: 2016011
 Forlagstiller: NyeVeier

SAKSBEHANDLING ETTER PLAN- OG BYGNINGSLOVEN			SAKS-NR.	DATO	SIGN.
Dato	Revisjon				
Dato	Revisjon				
Dato	Revisjon				
Kommunestyret sitt vedtak					
Ny 2. gangs behandling					
Offentlig ettersyn fratil					
2. gangs behandling					
Offentlig ettersyn fratil					
1. gangs behandling					
Kunngjøring av oppstart av planarbeid 20.8.2015 - 5.10.2015					
Oppstartsmøte Melhus kommune 23.01.2015, Midtre Gauldal kommune 13.08.2015 og 14.11.2017					
PLANEN ER UTARBEIDET AV: Norconsult			TEGNNR.	DATO	SIGN.
			R2-2	24.04.2020	

Det bekrefte at planen er i samsvar med kommunestyrets vedtak av

Regulering på grunnen



Tegnforklaring	
Reguleringsplan PBL 2008	
§12-5. Nr. 1 - Bebyggelse og anlegg	§12-6 - Hensynssoner
<ul style="list-style-type: none"> Sentrumsformål (1130) Forretninger (1150) Offentlig eller privat tjenesteyting (1160) Næringsbebyggelse (1300) Idrettsanlegg (1400) Energiplanlegg (1510) Vann- og avløpsanlegg (1540) Vannforsyningsanlegg (1541) 	<ul style="list-style-type: none"> Område for grunnvannsforsyning (120) Frisikt (140) Sikringssoner - tunnel (190) Ras- og skredfare (310) Høy spenningsanlegg (inkl. høyspentkabler) (370)
§12-5. Nr. 2 - Samferdselsanlegg og teknisk infrastruktur	§12-7 - Bestemmelsesområder
<ul style="list-style-type: none"> Kjøreveg (2011) Fortau (2012) Gang-/sykkelveg (2015) Annen veggrunn - tekniske anlegg (2018) Annen veggrunn - grøntareal (2019) Bane (nærmere angitt baneformål) (2020) Kollektivholdeplass (2073) Parkering (2080) Kombinerte formål for samferdselsanlegg og/eller teknisk infrastrukturtraseer (2800) 	<ul style="list-style-type: none"> Vilkår for bruk av arealer, bygninger og anlegg (2) Midlertidig bygge- og anleggsområde
§12-5. Nr. 3 - Grønnstruktur	Linjesymbol
<ul style="list-style-type: none"> Blå/grønnstruktur (3002) Turveg (3031) Friområde (3040) 	<ul style="list-style-type: none"> RpFormålGrense RpMidlByggAnleggGrense RpBestemmelseGrense Byggegrense (1211) Bebyggelse som forutsettes fjernet (1215) Frisiktlinje (1222) Regulert støyskjerm (1227) Regulert støttemur (1228) Sikringsgjerd (1235) Bru (1252) Tunnel (1254) RpGrense RpSikringGrense RpFareGrense Måle og avstandslinje (1259)
§12-5. Nr. 5 - Landbruks-, natur- og friluftformål samt reindrift	Punktsymboler
<ul style="list-style-type: none"> LNFR areal for nødvendige tiltak for landbruk og reindrift og gårdstilknyttet næringsvirksomhet basert på gårdens ressursgrunnlag (5100) 	<ul style="list-style-type: none"> Tunnelåpning (1253) Avkjørsel - både inn og utkjøring (1242)
§12-5. Nr. 6 - Bruk og vern av sjø og vassdrag med tilhørende strandsone	Annen informasjon
<ul style="list-style-type: none"> Bruk og vern av sjø og vassdrag med tilhørende strandsone (6001) 	<ul style="list-style-type: none"> Senterlinje (illustrasjon E6) Tunnel (illustrasjon E6)

Kartopplysninger	Kilde for basiskart: Nye Veier AS	Ekvidistanse: 1 m
Dato for basiskart: 24.01.2020	Kartmålestokk: 1:1000 (A1)	
Koordinatsystem: EUREF89 NTM Sone 10		
Høydegrunnlag: NN2000		

Melhus kommune

Midtre Gauldal kommune

Detaljregulering
E6 Prestesteigen - Gyllan
Med tilhørende reguleringsbestemmelser

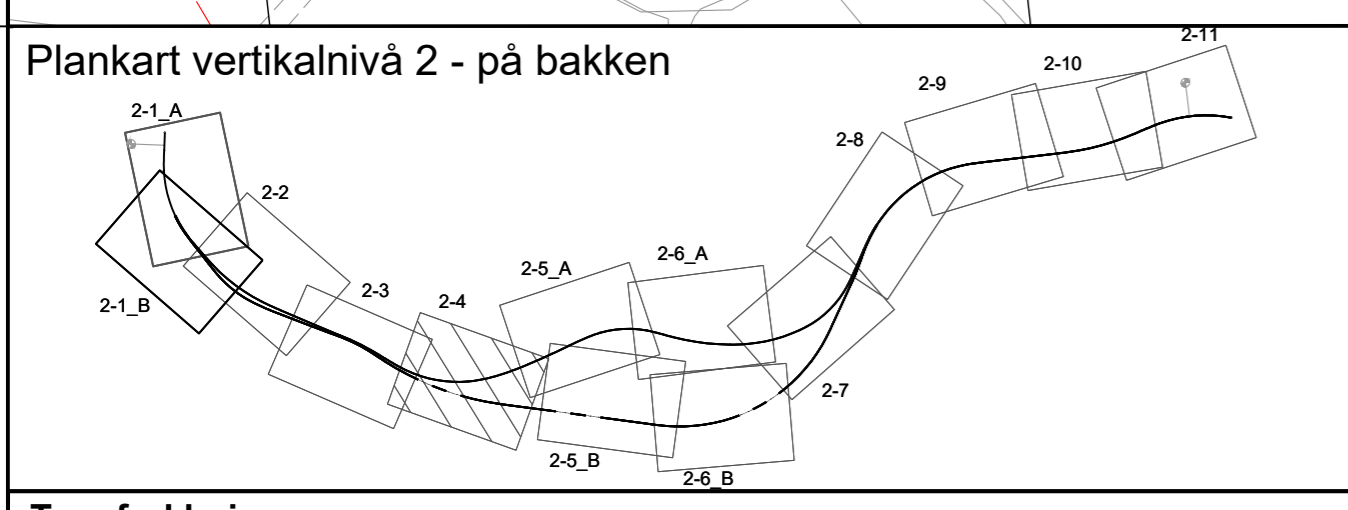
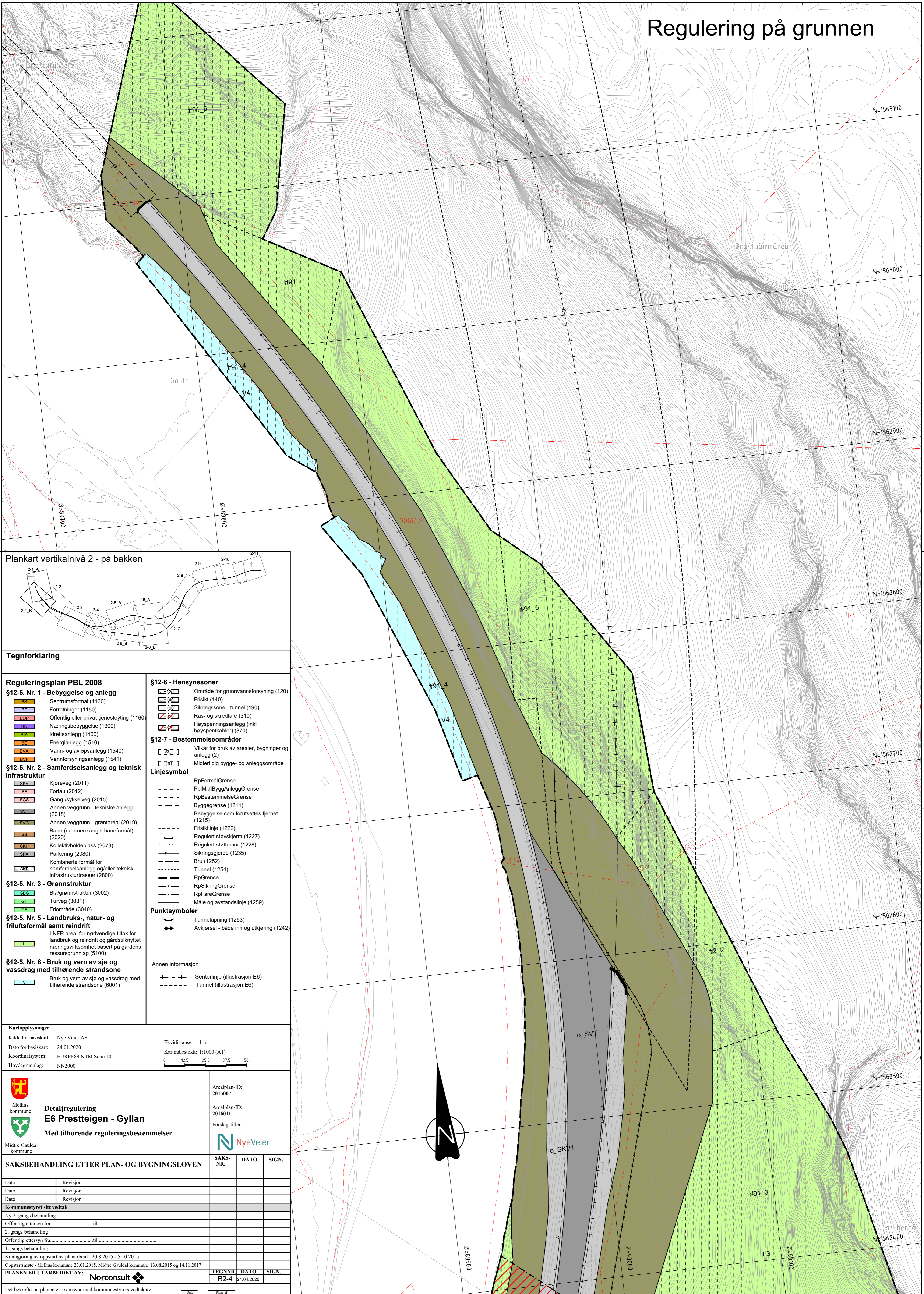
Arealplan-ID:
2015007

Arealplan-ID:
2016011

Forslagstiller:

SAKSBEHANDLING ETTER PLAN- OG BYGNINGSLOVEN				SAKS-NR.	DATO	SIGN.
Dato	Revisjon					
Dato	Revisjon					
Dato	Revisjon					
Kommunestyret sitt vedtak						
Ny 2. gangs behandling						
Offentlig ettersyn fra til						
2. gangs behandling						
Offentlig ettersyn fra til						
1. gangs behandling						
Kunngjøring av oppstart av planarbeid 20.8.2015 - 5.10.2015						
Oppstartsmøte - Melhus kommune 23.01.2015, Midtre Gauldal kommune 13.08.2015 og 14.11.2017						
PLANEN ER UTARBEIDET AV:				TEGNNR	DATO	SIGN.
				R2-3	24.04.2020	
Det bekrefteas at planen er i samsvar med kommunestyrets vedtak av						

Regulering på grunnen



Tegnforklaring

Reguleringsplan PBL 2008

- §12-5. Nr. 1 - Bebyggelse og anlegg**
- BS Sentrumsformål (1130)
 - BF Forretninger (1150)
 - BOF Offentlig eller privat tjenesteyting (1160)
 - BN Næringsbebyggelse (1300)
 - BI Idrettsanlegg (1400)
 - BE Energianlegg (1510)
 - BVA Vann- og avlopsanlegg (1540)
 - BVF Vannforsyningsanlegg (1541)

- §12-5. Nr. 2 - Samferdselsanlegg og teknisk infrastruktur**
- SKV Kjøreveg (2011)
 - SF Fortau (2012)
 - SGS Gang-/sykkelveg (2015)
 - SVT Annen veggrunn - tekniske anlegg (2018)
 - SVG Annen veggrunn - grøntareal (2019)
 - SB Bane (nærmere angitt baneformål) (2020)
 - SKH Kollektivholdeplass (2073)
 - SPA Parkering (2080)
 - SKF Kombinerede formål for samferdselsanlegg og/eller teknisk infrastrukturtraseer (2800)

- §12-5. Nr. 3 - Grønnstruktur**
- CGS Blå/grønnstruktur (3002)
 - GT Turveg (3031)
 - GF Friområde (3040)

- §12-5. Nr. 5 - Landbruks-, natur- og friluftformål samt reindrift**
- L LNFR areal for nødvendige tiltak for landbruk og reindrift og gårdstilknyttet næringsvirksomhet basert på gårdens ressursgrunnlag (5100)

- §12-5. Nr. 6 - Bruk og vern av sjø og vassdrag med tilhørende strandsone**
- V Bruk og vern av sjø og vassdrag med tilhørende strandsone (6001)

- §12-6 - Hønsynssoner**
- Område for grunnvannsforsyning (120)
 - Friskikt (140)
 - Sikringszone - tunnel (190)
 - Ras- og skredfare (310)
 - Høyspenningsanlegg (inkl høyspentkabler) (370)

- §12-7 - Bestemmelseområder**
- Vilkår for bruk av arealer, bygninger og anlegg (2)
 - Midlertidig bygge- og anleggsområde

- Linjesymbol**
- RpFormålGrense
 - PblMidlByggAnleggGrense
 - RpBestemmelseGrense
 - Byggegrense (1211)
 - Bebyggelse som forutsettes fjernet (1215)
 - Friskiktlinje (1222)
 - Regulert støyskjerm (1227)
 - Regulert støttemur (1228)
 - Sikringsgjerd (1235)
 - Bru (1252)
 - Tunnel (1254)
 - RpGrense
 - RpSikringGrense
 - RpFareGrense
 - Måle og avstandslinje (1259)

- Punktsymboler**
- Tunnelåpning (1253)
 - Avkjørsel - både inn og utkjøring (1242)

- Annen informasjon**
- Senterlinje (illustrasjon E6)
 - Tunnel (illustrasjon E6)

Kartopplysninger

Kilde for basiskart: Nye Veier AS
 Dato for basiskart: 24.01.2020
 Koordinatsystem: EUREF89 NTM Sone 10
 Høydegrunnlag: NN2000

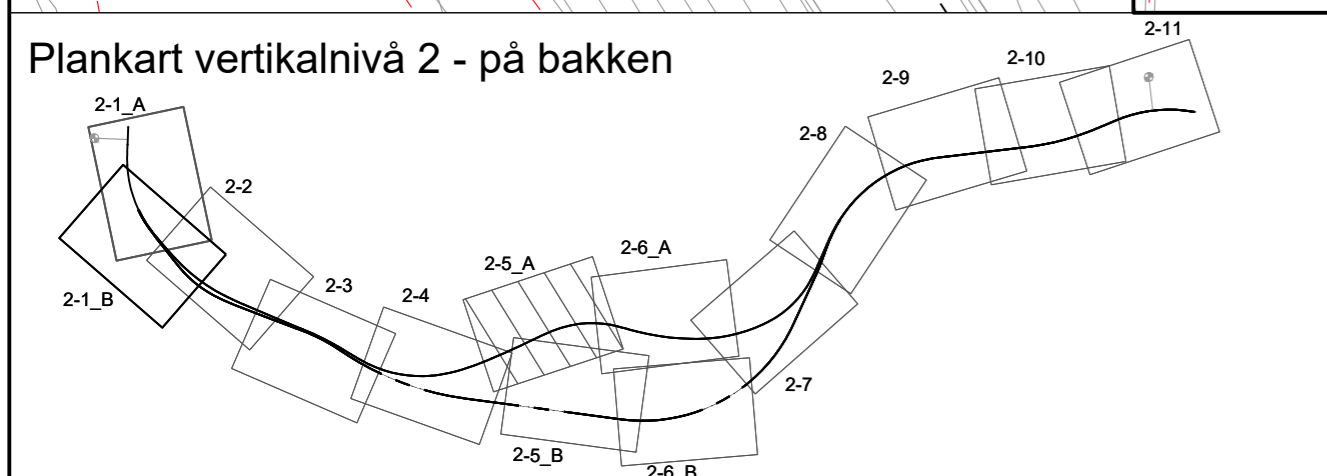
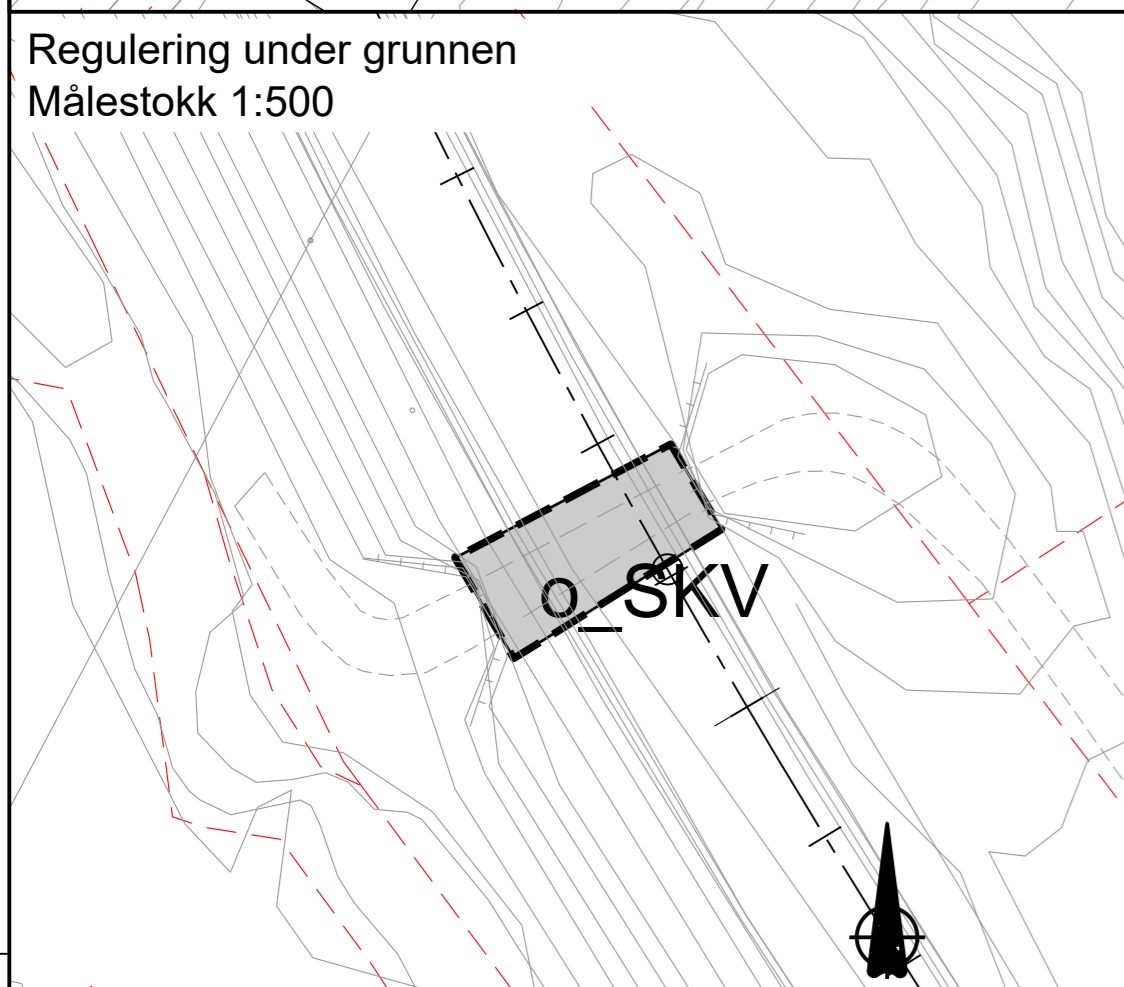
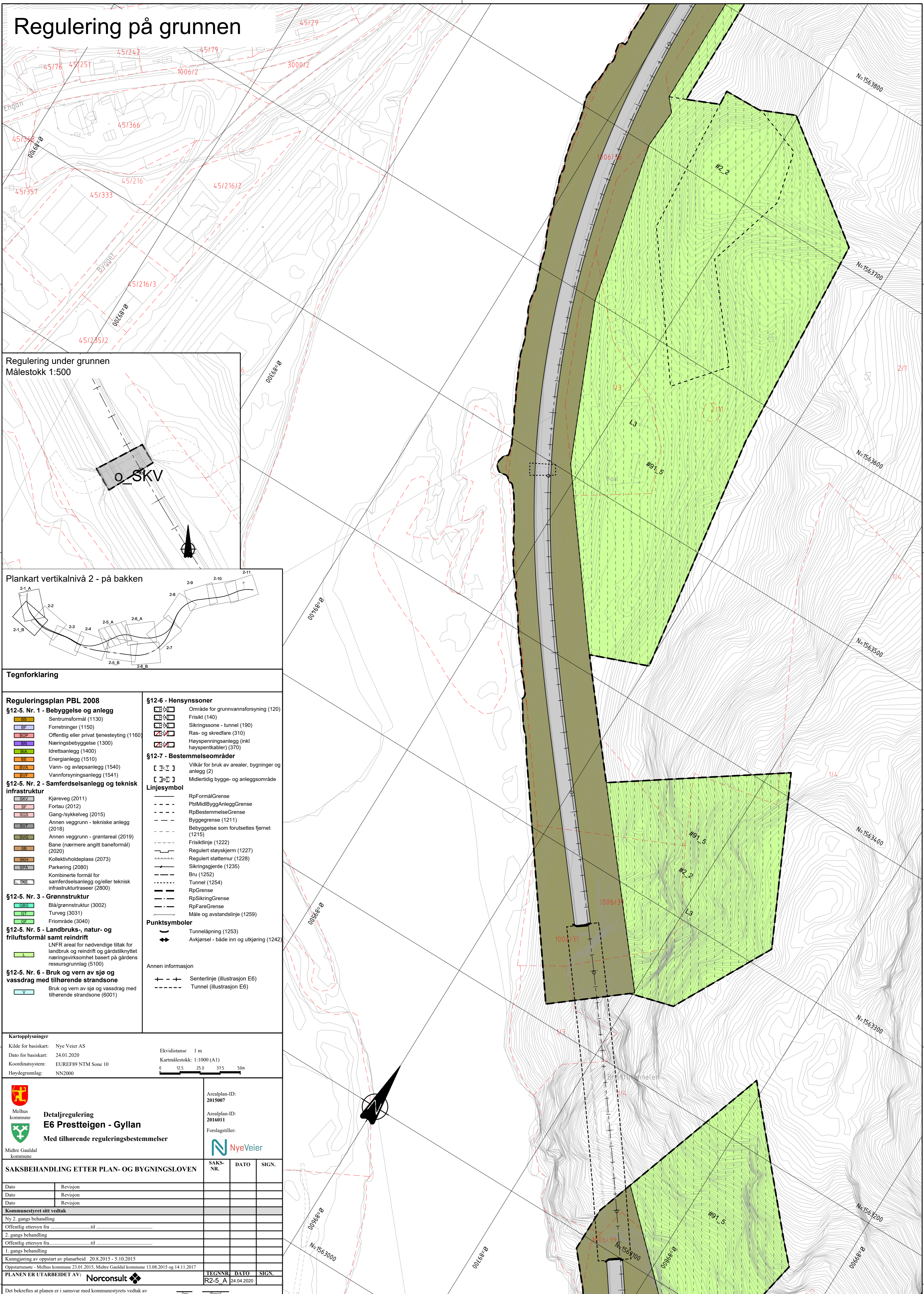
Ekvidistans 1 m
 Kartmålestokk: 1:1000 (A1)
 0 12,5 25,0 37,5 50m

Melhus kommune
Detaljregulering E6 Prestteigen - Gyllan
 Med tilhørende reguleringsbestemmelser

Arealplan-ID: 2015007
 Arealplan-ID: 2016011
 Forslagstiller: NyeVeier

SAKSBEHANDLING ETTER PLAN- OG BYGNINGSLOVEN		
SAKS-NR.	DATO	SIGN.
Kommunestyret sitt vedtak		
Ny 2. gangs behandling		
Offentlig ettersyn fra		
2. gangs behandling		
Offentlig ettersyn fra		
1. gangs behandling		
Kunngjøring av oppstart av planarbeid 20.8.2015 - 5.10.2015		
Oppstartsmøte - Melhus kommune 23.01.2015, Midtre Gauldal kommune 13.08.2015 og 14.11.2017		
PLANEN ER UTARBEIDET AV: Norconsult		
TEGNNR.	DATO	SIGN.
R2-4	24.04.2020	

Regulering på grunnen



Tegnforklaring

- Reguleringsplan PBL 2008**
- §12-5. Nr. 1 - Bebyggelse og anlegg**
- SB Sentrumsformål (1130)
 - BF Forretninger (1150)
 - Offentlig eller privat tjenesteyting (1160)
 - BN Næringsbebyggelse (1300)
 - BA Idrettsanlegg (1400)
 - BE Energianlegg (1510)
 - BVA Vann- og avløpsanlegg (1540)
 - BVF Vannforsyningsanlegg (1541)
- §12-5. Nr. 2 - Samferdselsanlegg og teknisk infrastruktur**
- SKV Kjøreveg (2011)
 - SF Fortau (2012)
 - SGS Gang-/sykkelveg (2015)
 - SVT Annen veggrunn - tekniske anlegg (2018)
 - SVG Annen veggrunn - grøntareal (2019)
 - SB Bane (nærmere angitt baneformål) (2020)
 - SKH Kollektivholdeplass (2073)
 - SPA Parkering (2080)
 - SKF Kombinerte formål for samferdselsanlegg og/eller teknisk infrastrukturtraseer (2800)
- §12-5. Nr. 3 - Grønnstruktur**
- GBG Blå/grønnstruktur (3002)
 - GT Turveg (3031)
 - GR Frionråde (3040)
- §12-5. Nr. 5 - Landbruks-, natur- og frileddsformål samt reindrift**
- L LNF-areal for nødvendige tiltak for landbruk og reindrift og gardsstilknyttet næringsvirksomhet basert på gårdens ressursgrunnlag (5100)
- §12-5. Nr. 6 - Bruk og vern av sjø og vassdrag med tilhørende strandsone**
- V Bruk og vern av sjø og vassdrag med tilhørende strandsone (6001)

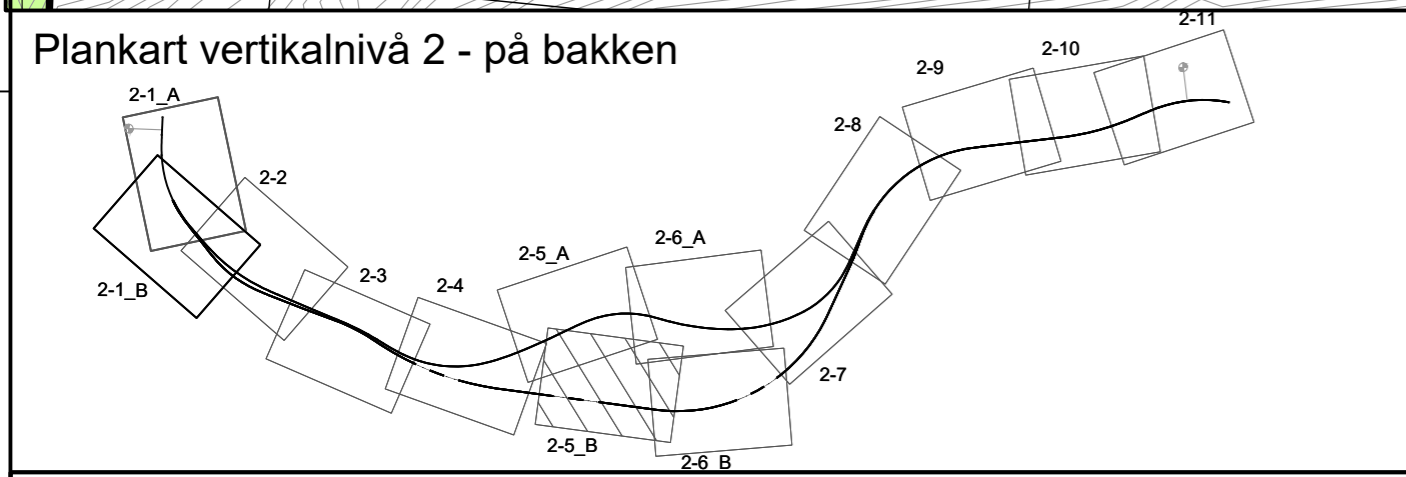
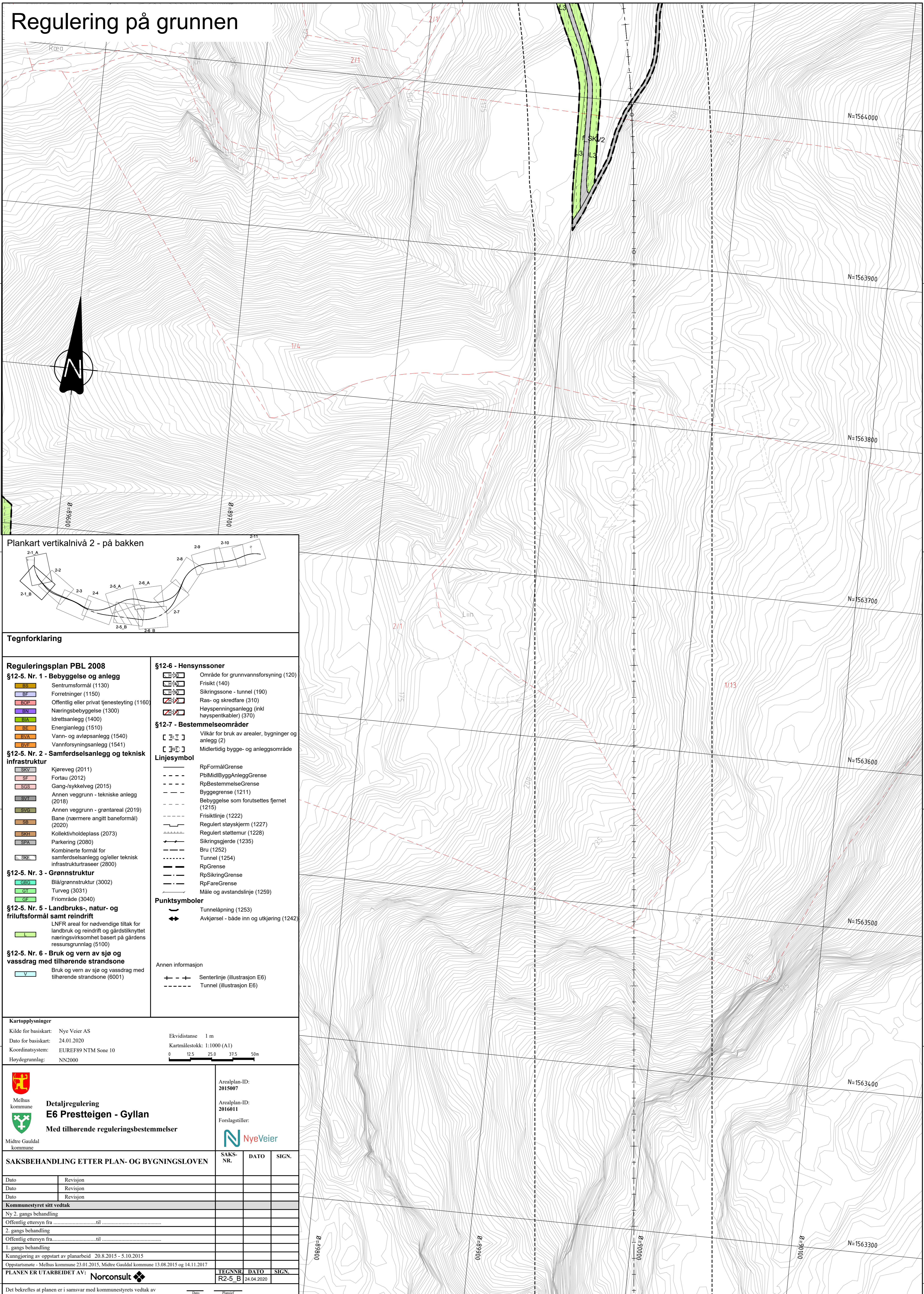
- §12-6 - Hensynssoner**
- Område for grunnvannsforsyning (120)
 - Friskilt (140)
 - Sikringszone - tunnel (190)
 - Ras- og skredfare (310)
 - Høyspenningsanlegg (inkl høyspennkabler) (370)
- §12-7 - Bestemmelseområder**
- Vilkår for bruk av arealer, bygninger og anlegg (2)
 - Midlertidig bygge- og anleggsområde
- Linjesymbol**
- RpFormålGrense
 - PblMidlByggAnleggGrense
 - RpBestemmelseGrense
 - Byggegrense (1211)
 - Bebyggelse som forutsettes fjernet (1215)
 - Friskitlinje (1222)
 - Regulert støyskjerm (1227)
 - Regulert støttemur (1228)
 - Sikringsgjerde (1235)
 - Bru (1252)
 - Tunnel (1254)
 - RpGrense
 - RpSikringGrense
 - RpFareGrense
 - Måle og avstandslinje (1259)
- Punktsymboler**
- Tunnelåpning (1253)
 - Avkjørsel - både inn og utkjøring (1242)
- Annen informasjon**
- Senterlinje (illustrasjon E6)
 - Tunnel (illustrasjon E6)

Kartopplysninger

Kilde for basiskart: Nye Veier AS
 Ekvidistanse 1 m
 Dato for basiskart: 24.01.2020
 Kartmålestokk: 1:1000 (A1)
 Koordinatsystem: EUREF89 NTM Sone 10
 Høydegrunnlag: NN2000

<p>Detaljregulering E6 Prestteigen - Gyllan Med tilhørende reguleringsbestemmelser</p>		Arealplan-ID: 2015007 Arealplan-ID: 2016011 Forslagstiller: NyeVeier	
<p>SAKSBEHANDLING ETTER PLAN- OG BYGNINGSLOVEN</p>			
SAKS-NR.	DATO	SIGN.	
<p>Kommunestyret sitt vedtak</p>			
Ny 2. gangs behandling			
Offentlig ettersyn fra til			
2. gangs behandling			
Offentlig ettersyn fra til			
1. gangs behandling			
Kunngjøring av oppstart av planarbeid 20.8.2015 - 5.10.2015 Oppstartsmøte - Melhus kommune 23.01.2015, Midtre Gauldal kommune 13.08.2015 og 14.11.2017			
PLANEN ER UTARBEIDET AV:			
		TEGNNR.	DATO
Det bekreftes at planen er i samsvar med kommunestyrets vedtak av		R2-5_A	24.04.2020

Regulering på grunnen



Tegnforklaring

Reguleringsplan PBL 2008

§12-5. Nr. 1 - Bebyggelse og anlegg

- BS Sentrumsformål (1130)
- BF Forretninger (1150)
- BOP Offentlig eller privat tjenesteyting (1160)
- BN Næringsbebyggelse (1300)
- BIA Idrettsanlegg (1400)
- BE Energianlegg (1510)
- BVA Vann- og avløpsanlegg (1540)
- BYF Vannforsyningsanlegg (1541)

§12-5. Nr. 2 - Samferdselsanlegg og teknisk infrastruktur

- SKV Kjøreveg (2011)
- SF Fortau (2012)
- SGS Gang-/sykkelveg (2015)
- SVT Annen veggrunn - tekniske anlegg (2018)
- SVG Annen veggrunn - grøntareal (2019)
- SB Bane (nærmere angitt baneformål) (2020)
- SKH Kollektivholdeplass (2073)
- SPA Parkering (2080)
- SKF Kombinerte formål for samferdselsanlegg og/eller teknisk infrastrukturtraseer (2800)

§12-5. Nr. 3 - Grønnstruktur

- GBG Blå/grønnstruktur (3002)
- GT Turveg (3031)
- GF Friområde (3040)

§12-5. Nr. 5 - Landbruks-, natur- og friluftformål samt reindrift

- L LNFR areal for nødvendige tiltak for landbruk og reindrift og gårdstilknyttet næringsvirksomhet basert på gårdens ressursgrunnlag (5100)

§12-5. Nr. 6 - Bruk og vern av sjø og vassdrag med tilhørende strandsone

- V Bruk og vern av sjø og vassdrag med tilhørende strandsone (6001)

§12-6 - Hensynssoner

- 120 Område for grunnvannsforsyning (120)
- 140 Frisikt (140)
- 190 Sikringssoner - tunnel (190)
- 310 Ras- og skredfare (310)
- 370 Høyspeningsanlegg (inkl høyspentkabler) (370)

§12-7 - Bestemmelseområder

- Vilkår for bruk av arealer, bygninger og anlegg (2)
- Midlertidig bygge- og anleggsområde

Linjesymbol

- RpFormålGrense
- PblMidlByggAnleggGrense
- RpBestemmelseGrense
- Byggegrense (1211)
- Bebyggelse som forutsettes fjernet (1215)
- Frisiktilinje (1222)
- Regulert støvskjerm (1227)
- Regulert støttemur (1228)
- Sikringsgjerde (1235)
- Bru (1252)
- Tunnel (1254)
- RpGrense
- RpSikringGrense
- RpFareGrense
- Måle og avstandslinje (1259)

Punktsymboler

- Tunnelåpning (1253)
- Avkjørsel - både inn og utkjøring (1242)

Annen informasjon

- Senterlinje (illustrasjon E6)
- Tunnel (illustrasjon E6)

Kartopplysninger

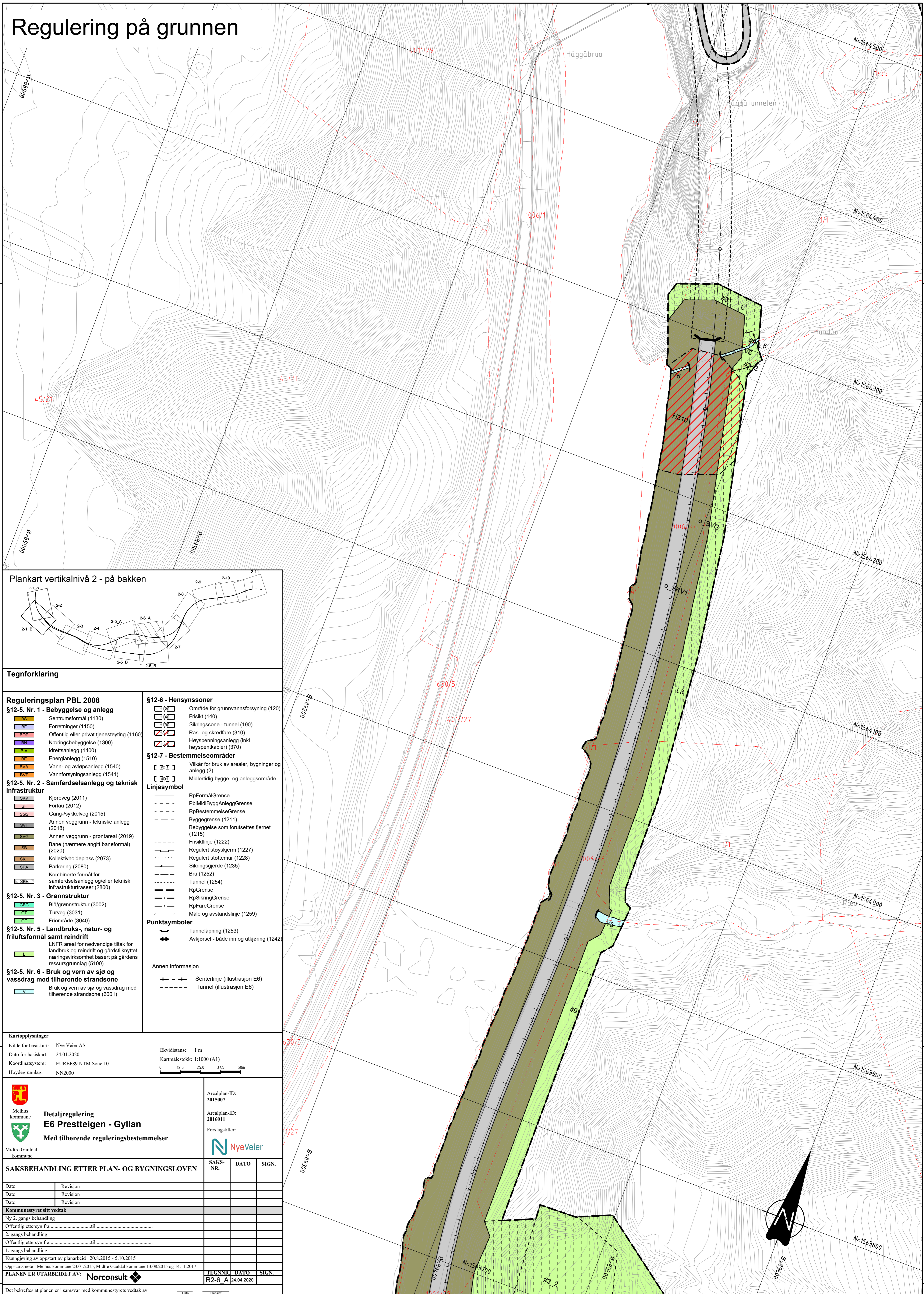
Kilde for basiskart:	Nye Veier AS	Ekvidistanse	1 m
Dato for basiskart:	24.01.2020	Kartmålestokk:	1:1000 (A1)
Koordinatsystem:	EUREF89 NTM Sone 10		
Høydegrunnlag:	NN2000		

<p>Melhus kommune</p>	<p>Detaljregulering</p> <p>E6 Presteteigen - Gyllan</p> <p>Med tilhørende reguleringsbestemmelser</p>	Arealplan-ID:	2015007
		Arealplan-ID:	2016011
Midtre Gauldal kommune		Forslagstiller:	NyeVeier

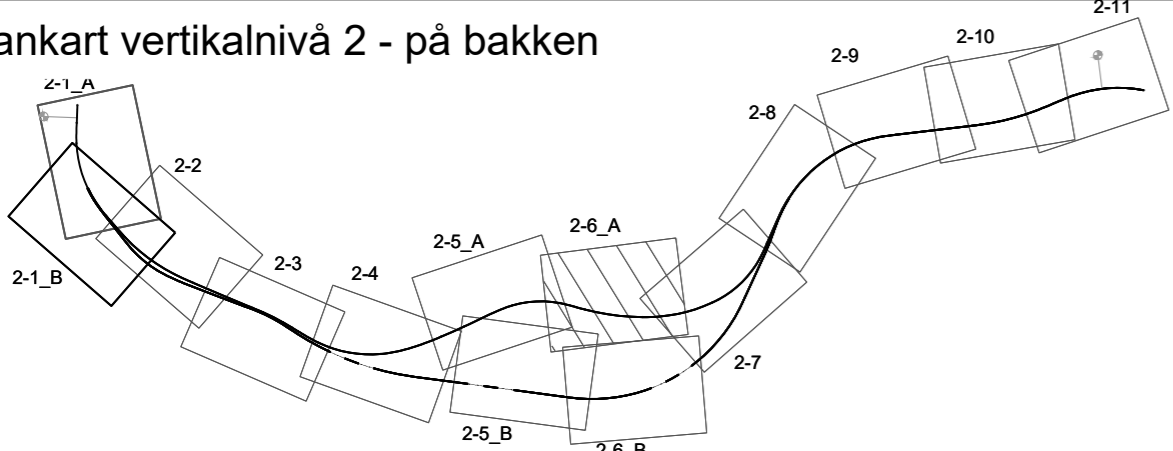
SAKSBEHANDLING ETTER PLAN- OG BYGNINGSLOVEN		
SAKS-NR.	DATO	SIGN.
Dato	Revisjon	
Dato	Revisjon	
Dato	Revisjon	
Kommunestyret sitt vedtak		
Ny 2. gangs behandling		
Offentlig ettersyn fratil		
2. gangs behandling		
Offentlig ettersyn fratil		
1. gangs behandling		
Kunngjøring av oppstart av planarbeid 20.8.2015 - 5.10.2015		
Oppstartsmøte - Melhus kommune 23.01.2015, Midtre Gauldal kommune 13.08.2015 og 14.11.2017		
PLANEN ER UTARBEIDET AV:		
	TEGNNR.	DATO
	R2-5 B	24.04.2020
SIGN.		

Det bekreftees at planen er i samsvar med kommunestyrets vedtak av

Regulering på grunnen



Plankart vertikalnivå 2 - på bakken



Tegnforklaring

Reguleringsplan PBL 2008

§12-5. Nr. 1 - Bebyggelse og anlegg

- Sentrumsformål (1130)
- Forretninger (1150)
- Offentlig eller privat tjenesteyting (1160)
- Næringsbebyggelse (1300)
- Idrettsanlegg (1400)
- Energianlegg (1510)
- Vann- og avløpsanlegg (1540)
- Vannforsyningsanlegg (1541)

§12-5. Nr. 2 - Samferdselsanlegg og teknisk infrastruktur

- Kjøreveg (2011)
- Fortau (2012)
- Gang-/sykkelveg (2015)
- Annen veggrunn - tekniske anlegg (2018)
- Annen veggrunn - grøntareal (2019)
- Bane (nærmere angitt baneformål) (2020)
- Kollektivholdeplass (2073)
- Parkering (2080)
- Kombinerte formål for samferdselsanlegg og/eller teknisk infrastrukturarealer (2800)

§12-5. Nr. 3 - Grønnstruktur

- Blå/grønnstruktur (3002)
- Turveg (3031)
- Friområde (3040)

§12-5. Nr. 5 - Landbruks-, natur- og friluftformål samt reindrift

- LNF-areal for nødvendige tiltak for landbruk og reindrift og gårdsstillet næringsvirksomhet basert på gårdens ressursgrunnlag (5100)

§12-5. Nr. 6 - Bruk og vern av sjø og vassdrag med tilhørende strandsone

- Bruk og vern av sjø og vassdrag med tilhørende strandsone (6001)

§12-6 - Hensynssoner

- Område for grunnvannsforsyning (120)
- Frisikt (140)
- Sikringsone - tunnel (190)
- Ras- og skredfare (310)
- Høyspenningsanlegg (inkl høyspennkabler) (370)

§12-7 - Bestemmelseområder

- Vilkår for bruk av arealer, bygninger og anlegg (2)
- Midlertidig bygge- og anleggsområde

Linjesymbol

- RpFormålGrense
- PblMidlByggAnleggGrense
- RpBestemmelseGrense
- Byggegrense (1211)
- Bebyggelse som forutsettes fjernet (1215)
- Frisiktlinje (1222)
- Regulert støyskjerm (1227)
- Regulert støttemur (1228)
- Sikringsjerde (1235)
- Bru (1252)
- Tunnel (1254)
- RpGrense
- RpSikringGrense
- RpFareGrense
- Måle og avstandslinje (1259)

Punktsymboler

- Tunnelåpning (1253)
- Avkjørsel - både inn og utkjøring (1242)

Annen informasjon

- Senterlinje (illustrasjon E6)
- Tunnel (illustrasjon E6)

Kartopplysninger

Kilde for basiskart: Nye Veier AS
 Dato for basiskart: 24.01.2020
 Koordinatsystem: EUREF89 NTM Sone 10
 Høydegrunnlag: NN2000

Ekvidistanse 1 m
 Kartmålestokk: 1:1000 (A1)
 0 12,5 25,0 37,5 50m

Melhus kommune
Detaljregulering E6 Prestteigen - Gyllan
 Med tilhørende reguleringsbestemmelser
 Midtre Gauldal kommune

Arealplan-ID: 2015007

Arealplan-ID: 2016011

Forslagstiller: NyeVeier

SAKSBEHANDLING ETTER PLAN- OG BYGNINGSLOVEN

SAKS-NR. DATO SIGN.

Dato	Revisjon

Kommunestyret sitt vedtak

Ny 2. gangs behandling	
Offentlig ettersyn fra	
2. gangs behandling	
Offentlig ettersyn fra	
1. gangs behandling	

Kunngjøring av oppstart av planarbeid 20.8.2015 - 5.10.2015

Oppstartsmøte - Melhus kommune 23.01.2015, Midtre Gauldal kommune 13.08.2015 og 14.11.2017

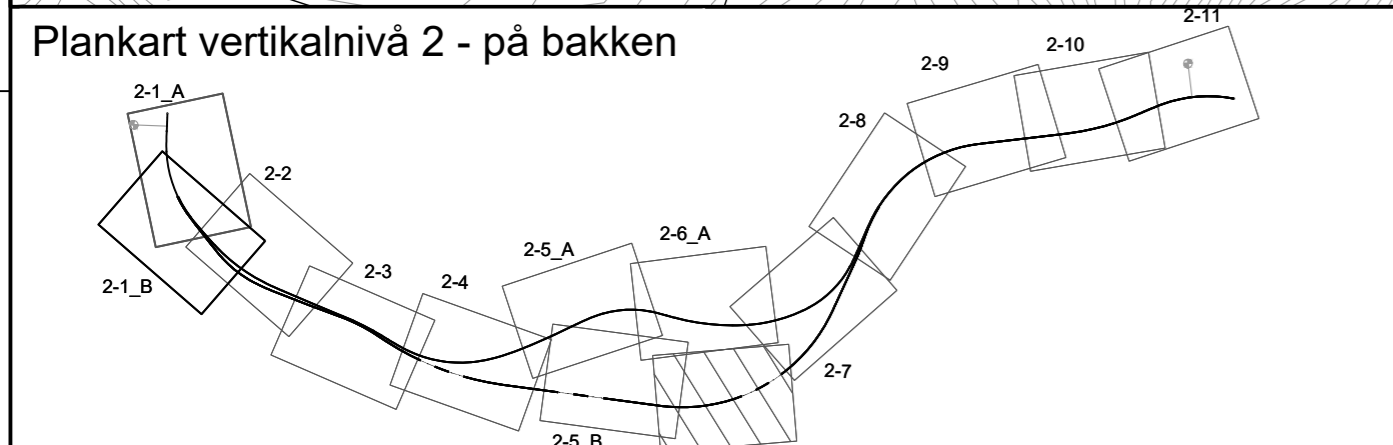
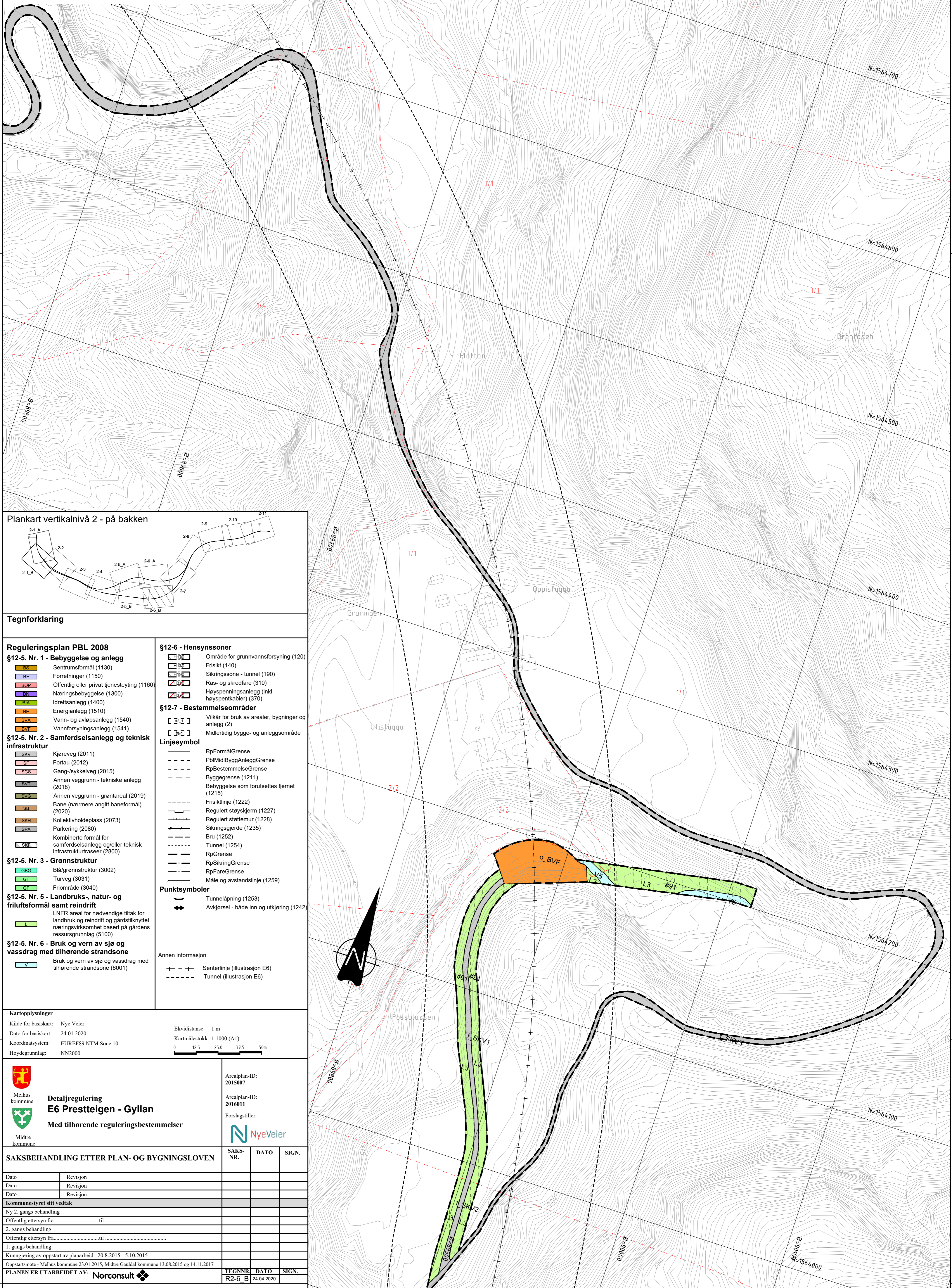
PLANEN ER UTARBEIDET AV:

Norconsult

TEGNNR. DATO SIGN.
 R2-6 A 24.04.2020

Det bekrefes at planen er i samsvar med kommunestyrets vedtak av

Regulering på grunnen



Tegnforklaring

- Reguleringsplan PBL 2008**
- §12-5. Nr. 1 - Bebyggelse og anlegg**
- BS Sentrumsformål (1130)
 - BF Forretninger (1150)
 - BOP Offentlig eller privat tjenesteyting (1160)
 - BN Næringsbebyggelse (1300)
 - BN Idrettsanlegg (1400)
 - BE Energianlegg (1510)
 - BVA Vann- og avløpsanlegg (1540)
 - BVF Vannforsyningsanlegg (1541)
- §12-5. Nr. 2 - Samferdselsanlegg og teknisk infrastruktur**
- SKV Kjøreveg (2011)
 - SF Fortau (2012)
 - SGS Gang-/sykkelveg (2015)
 - SVI Annen veggrunn - tekniske anlegg (2018)
 - SVG Annen veggrunn - grøntareal (2019)
 - SB Bane (nærmere angitt baneformål) (2020)
 - SKH Kollektivholdeplass (2073)
 - SPA Parkering (2080)
 - SKE Kombinerte formål for samferdselsanlegg og/eller teknisk infrastrukturtraseer (2800)
- §12-5. Nr. 3 - Grønnstruktur**
- GBG Blå/grønnstruktur (3002)
 - GT Turveg (3031)
 - GF Friområde (3040)
- §12-5. Nr. 5 - Landbruks-, natur- og friluftsmål samt reindrift**
- L LNFR areal for nødvendige tiltak for landbruk og reindrift og gårdstilknyttet næringsvirksomhet basert på gårdens ressursgrunnlag (5100)
- §12-5. Nr. 6 - Bruk og vern av sjø og vassdrag med tilhørende strandsone**
- V Bruk og vern av sjø og vassdrag med tilhørende strandsone (6001)

- §12-6 - Hensynssoner**
- Område for grunnvannsforsyning (120)
 - Frisikt (140)
 - Sikringszone - tunnel (190)
 - Ras- og skredfare (310)
 - Høyspenningsanlegg (inkl høyspentkabler) (370)
- §12-7 - Bestemmelseområder**
- Vilkår for bruk av arealer, bygninger og anlegg (2)
 - Midlertidig bygge- og anleggsområde
- Linjesymbol**
- RpFormålGrense
 - PblMidlByggAnleggGrense
 - RpBestemmelseGrense
 - Byggegrense (1211)
 - Bebyggelse som forutsettes fjernet (1215)
 - Frisiktlinje (1222)
 - Regulert støyskjerm (1227)
 - Regulert støtemur (1228)
 - Sikringsgjerde (1235)
 - Bru (1252)
 - Tunnel (1254)
 - RpGrense
 - RpSikringGrense
 - RpFareGrense
 - Måle og avstandslinje (1259)
- Punktsymboler**
- Tunnelåpning (1253)
 - Avkjørsel - både inn og utkjøring (1242)
- Annen informasjon**
- Senterlinje (illustrasjon E6)
 - Tunnel (illustrasjon E6)

Kartopplysninger

Kilde for basiskart: Nye Veier
 Dato for basiskart: 24.01.2020
 Koordinatsystem: EUREF89 NTM Sone 10
 Hoydegrunnlag: NN2000

Ekvidistanse 1 m
 Kartmålestokk: 1:1000 (A1)
 0 12,5 25,0 37,5 50m

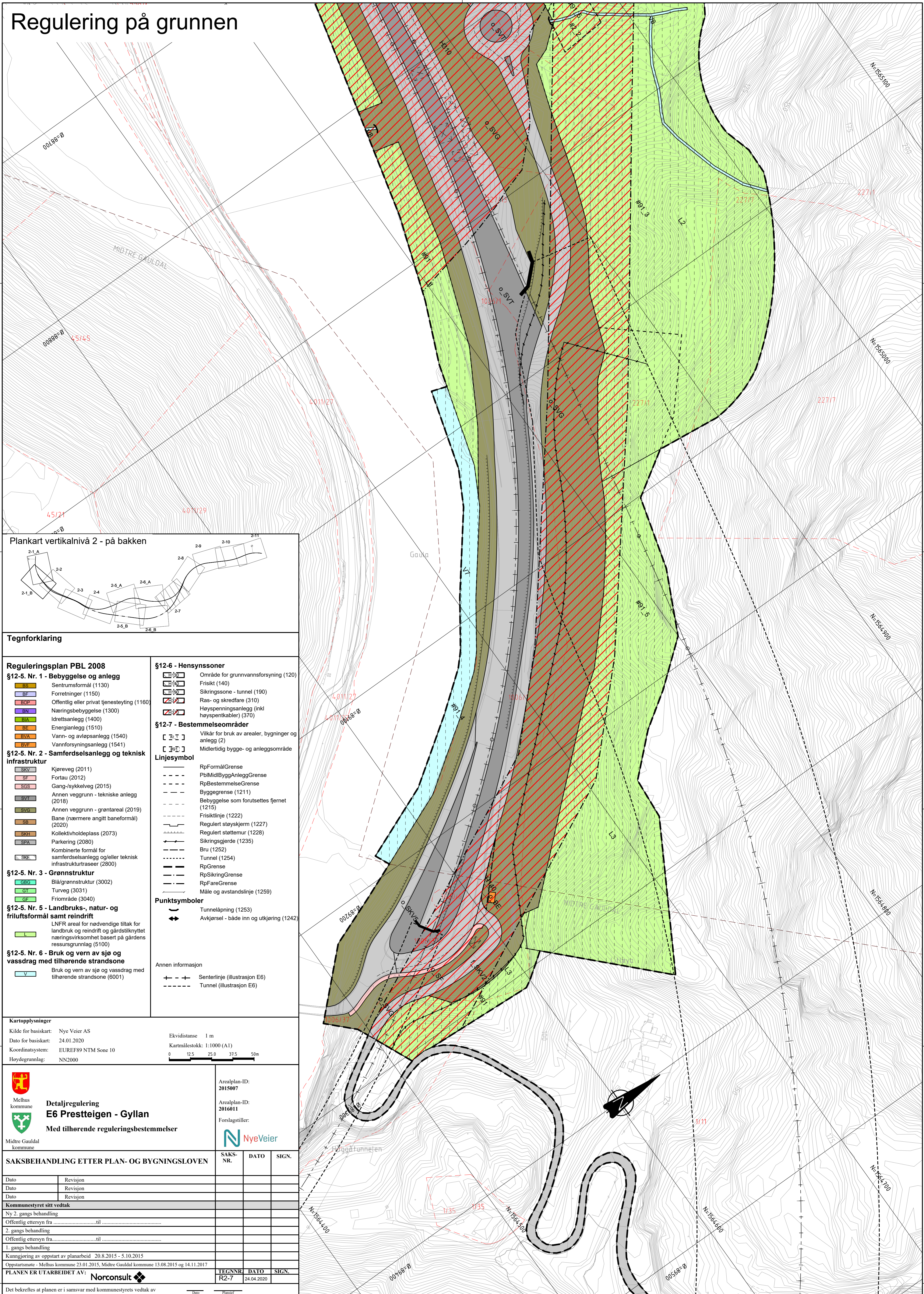
Melhus kommune
Detaljregulering E6 Presteteigen - Gyllan
 Med tilhørende reguleringsbestemmelser

Arealplan-ID: 2015007
 Arealplan-ID: 2016011
 Forslagstiller: NyeVeier

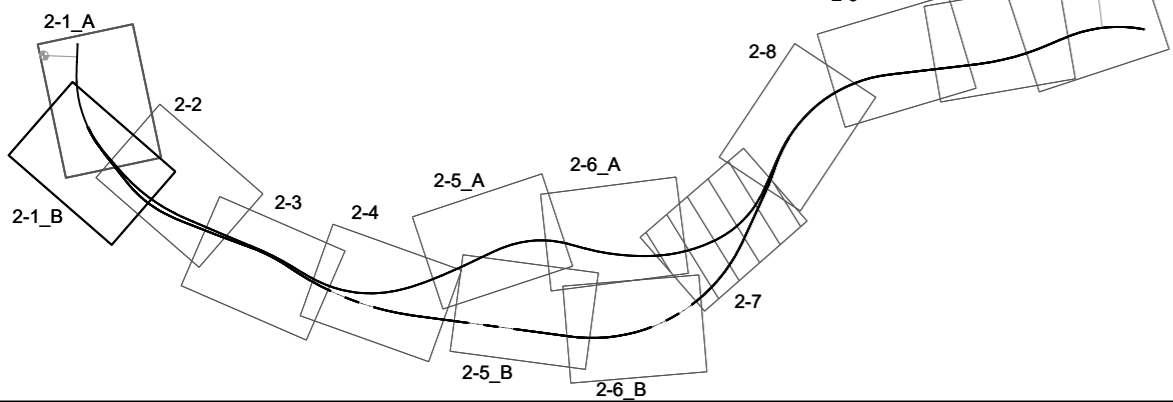
SAKSBEHANDLING ETTER PLAN- OG BYGNINGSLOVEN		
SAKS-NR.	DATO	SIGN.
Dato	Revisjon	
Dato	Revisjon	
Dato	Revisjon	
Kommunestyret sitt vedtak		
Ny 2. gangs behandling		
Offentlig ettersyn fratil		
2. gangs behandling		
Offentlig ettersyn fratil		
1. gangs behandling		
Kunngjøring av oppstart av planarbeid 20.8.2015 - 5.10.2015		
Oppstartsmøte - Melhus kommune 23.01.2015, Midtre Gauldal kommune 13.08.2015 og 14.11.2017		
PLANEN ER UTARBEIDET AV: Norconsult		
TEGN NR.	DATO	SIGN.
R2-6 B	24.04.2020	

Det bekreftees at planen er i samsvar med kommunestyrets vedtak av

Regulering på grunnen



Plankart vertikalnivå 2 - på bakken



Tegnforklaring

Reguleringsplan PBL 2008

§12-5. Nr. 1 - Bebyggelse og anlegg

- Sentrumsformål (1130)
- Forretninger (1150)
- Offentlig eller privat tjenesteyting (1160)
- Næringsbebyggelse (1300)
- Idrettsanlegg (1400)
- Energianlegg (1510)
- Vann- og avløpsanlegg (1540)
- Vannforsyningsanlegg (1541)

§12-5. Nr. 2 - Samferdselsanlegg og teknisk infrastruktur

- Kjøreveg (2011)
- Fortau (2012)
- Gang-/sykkelveg (2015)
- Annen veggrunn - tekniske anlegg (2018)
- Annen veggrunn - grøntareal (2019)
- Bane (nærmere angitt baneformål) (2020)
- Kollektivholdeplass (2073)
- Parkering (2080)
- Kombinerte formål for samferdselsanlegg og/eller teknisk infrastrukturtraseer (2800)

§12-5. Nr. 3 - Grønnstruktur

- Blå/grønnstruktur (3002)
- Turveg (3031)
- Friområde (3040)

§12-5. Nr. 5 - Landbruks-, natur- og friluftformål samt reindrift

- LNFR areal for nødvendige tiltak for landbruk og reindrift og gårdstilknyttet næringsvirksomhet basert på gårdens ressursgrunnlag (5100)

§12-5. Nr. 6 - Bruk og vern av sjø og vassdrag med tilhørende strandsone

- Bruk og vern av sjø og vassdrag med tilhørende strandsone (6001)

§12-6 - Hensynssoner

- Område for grunnvannsforsyning (120)
- Frisikt (140)
- Sikringssoner - tunnel (190)
- Ras- og skredfare (310)
- Høyspenningsanlegg (inkl høyspentkabler) (370)

§12-7 - Bestemmelseområder

- Villkår for bruk av arealer, bygninger og anlegg (2)
- Midlertidig bygge- og anleggsområde

Linjesymbol

- RpFormålGrense
- RpMidlByggAnleggGrense
- RpBestemmelseGrense
- Byggegrense (1211)
- Bebyggelse som forutsettes fjernet (1215)
- Frisiktlinje (1222)
- Regulert sløyskjerm (1227)
- Regulert støttemur (1228)
- Sikringsgjerd (1235)
- Bru (1252)
- Tunnel (1254)
- RpGrense
- RpSikringGrense
- RpFareGrense
- Måle og avstandslinje (1259)

Punktsymboler

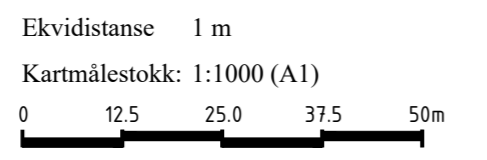
- Tunnelåpning (1253)
- Avkjørsel - både inn og utkjøring (1242)

Annen informasjon

- Senterlinje (illustrasjon E6)
- Tunnel (illustrasjon E6)

Kartopplysninger

Kilde for basiskart: Nye Veier AS
 Dato for basiskart: 24.01.2020
 Koordinatsystem: EUREF89 NTM Sone 10
 Høydegrunnlag: NN2000



Melhus kommune
Midtre Gauldal kommune

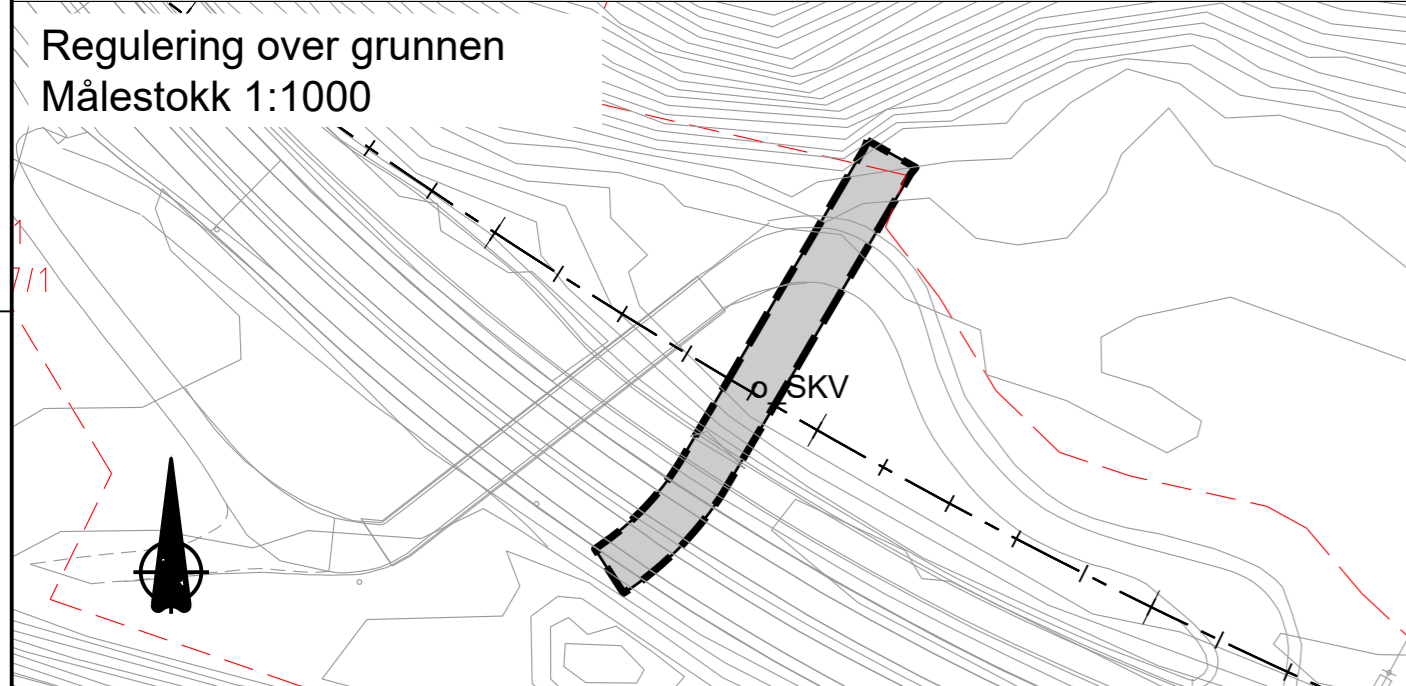
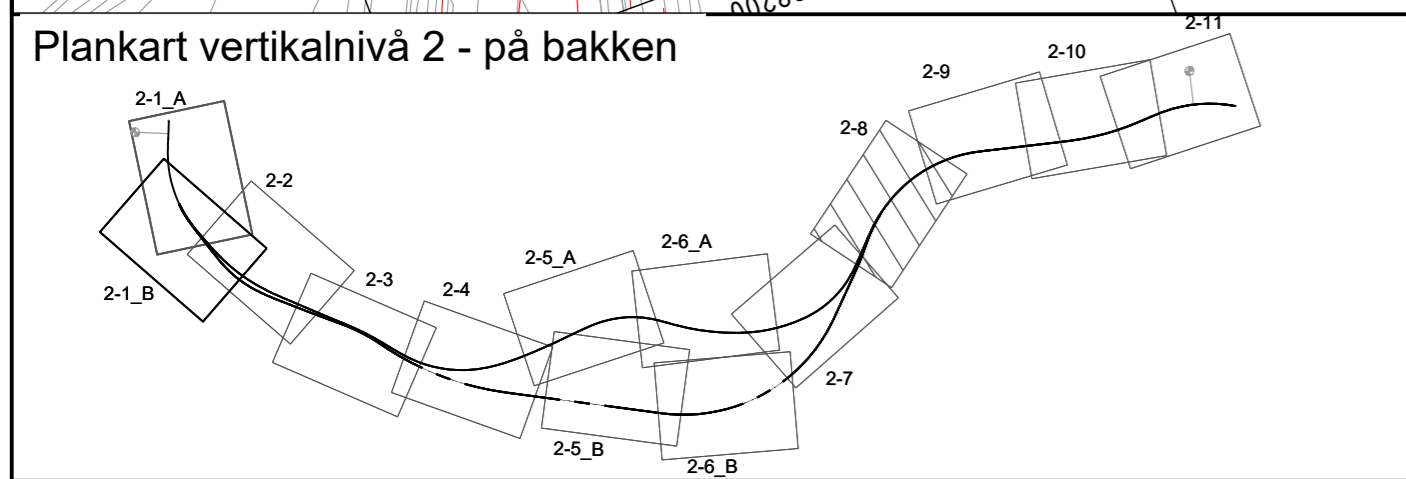
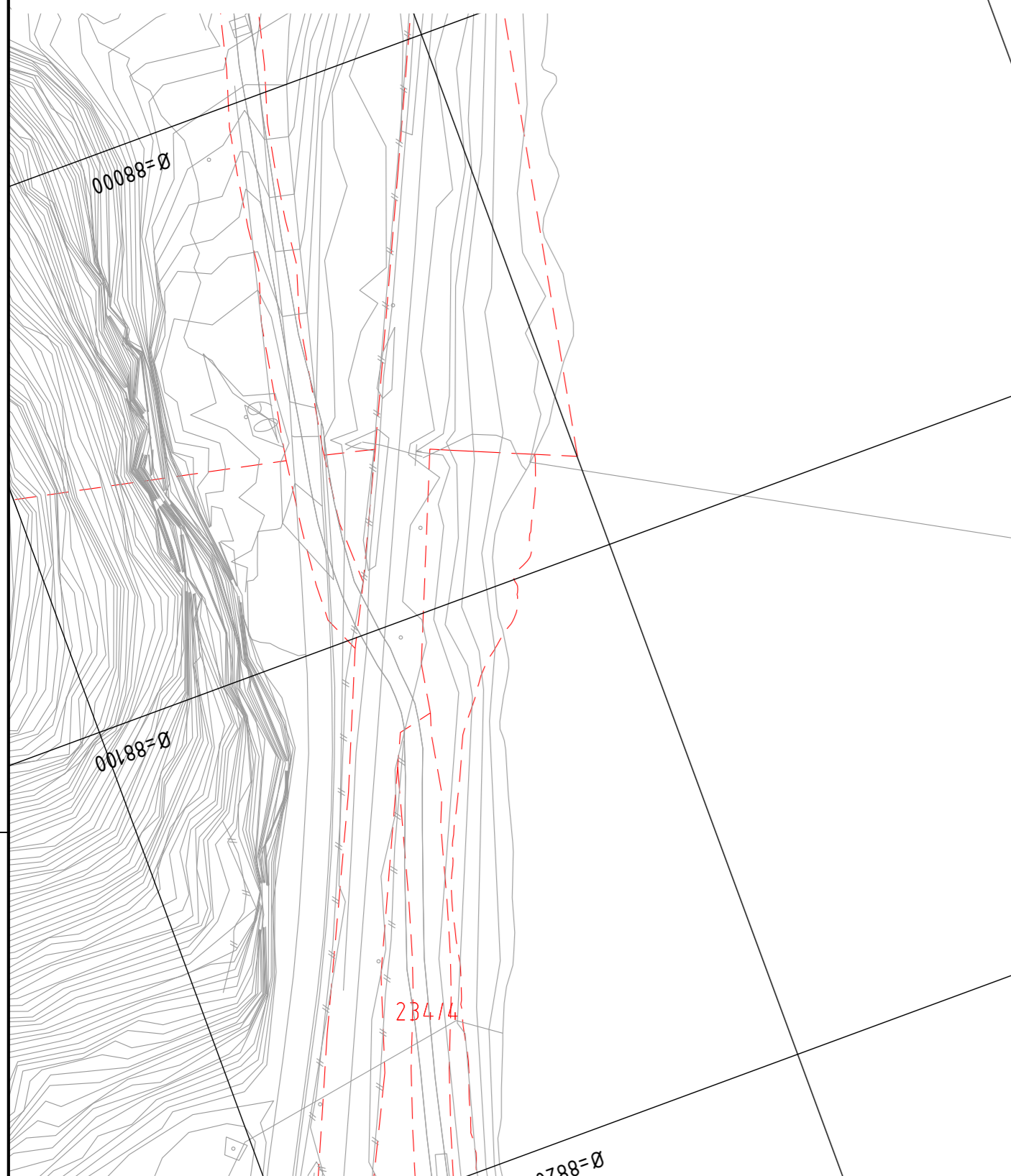
Detaljregulering E6 Prestesteigen - Gyllan
 Med tilhørende reguleringsbestemmelser

Arealplan-ID: 2015007
 Arealplan-ID: 2016011
 Forslagstiller: NyeVeier

SAKSBEHANDLING ETTER PLAN- OG BYGNINGSLOVEN		
SAKS-NR.	DATO	SIGN.
Dato Revisjon		
Kommunestyret sitt vedtak		
Ny 2. gangs behandling		
Offentlig ettersyn fratil		
2. gangs behandling		
Offentlig ettersyn fratil		
1. gangs behandling		
Kunngjøring av oppstart av planarbeid 20.8.2015 - 5.10.2015		
Oppstartsmøte - Melhus kommune 23.01.2015, Midtre Gauldal kommune 13.08.2015 og 14.11.2017		
PLANEN ER UTARBEIDET AV: Norconsult		
TEGNNR.	DATO	SIGN.
R2-7	24.04.2020	

Det bekreftees at planen er i samsvar med kommunestyrets vedtak av

Regulering på grunnen



Tegnforklaring

- Reguleringsplan PBL 2008**
- §12-5. Nr. 1 - Bebyggelse og anlegg**
- Sentrumsformål (1130)
 - Forretninger (1150)
 - Offentlig eller privat tjenesteyting (1160)
 - Næringsbebyggelse (1300)
 - Idrettsanlegg (1400)
 - Energianlegg (1510)
 - Vann- og avløpsanlegg (1540)
 - Vannforsyningsanlegg (1541)
- §12-5. Nr. 2 - Samferdselsanlegg og teknisk infrastruktur**
- Kjøreveg (2011)
 - Fortau (2012)
 - Gang-/sykkelveg (2015)
 - Annen veggrunn - tekniske anlegg (2018)
 - Annen veggrunn - grøntareal (2019)
 - Bane (nærmere angitt baneformål) (2020)
 - Kollektivholdeplass (2073)
 - Parkering (2080)
 - Kombinerte formål for samferdselsanlegg og/eller teknisk infrastrukturtraseer (2800)
- §12-5. Nr. 3 - Grønnstruktur**
- Blå/grønnstruktur (3002)
 - Turveg (3031)
 - Friområde (3040)
- §12-5. Nr. 5 - Landbruks-, natur- og friluftsmål samt reindrift**
- LNFR areal for nødvendige tiltak for landbruk og reindrift og gårdstilknyttet næringsvirksomhet basert på gårdens ressursgrunnlag (5100)
- §12-5. Nr. 6 - Bruk og vern av sjø og vassdrag med tilhørende strandsone**
- Bruk og vern av sjø og vassdrag med tilhørende strandsone (6001)

- §12-6 - Hensynssoner**
- Område for grunnvannsforsyning (120)
 - Frisikt (140)
 - Sikringsone - tunnel (190)
 - Ras- og skredfare (310)
 - Høyspenningsanlegg (inkl høyspentkabler) (370)
- §12-7 - Bestemmelseområder**
- Vilkår for bruk av arealer, bygninger og anlegg (2)
 - Midlertidig bygge- og anleggsområde
- Linjesymbol**
- RpFormålGrense
 - PblMidlByggAnleggGrense
 - RpBestemmelseGrense
 - Byggegrense (1211)
 - Bebyggelse som forutsettes fjernet (1215)
 - Frisiktlinje (1222)
 - Regulert støyskjerm (1227)
 - Regulert støttemur (1228)
 - Sikringsgjerde (1235)
 - Bru (1252)
 - Tunnel (1254)
 - RpGrense
 - RpSikringGrense
 - RpFareGrense
 - Måle og avstandslinje (1259)
- Punktsymboler**
- Tunnelåpning (1253)
 - Avkjørsel - både inn og utkjøring (1242)
- Annen informasjon**
- Senterlinje (illustrasjon E6)
 - Tunnel (illustrasjon E6)

Kartopplysninger

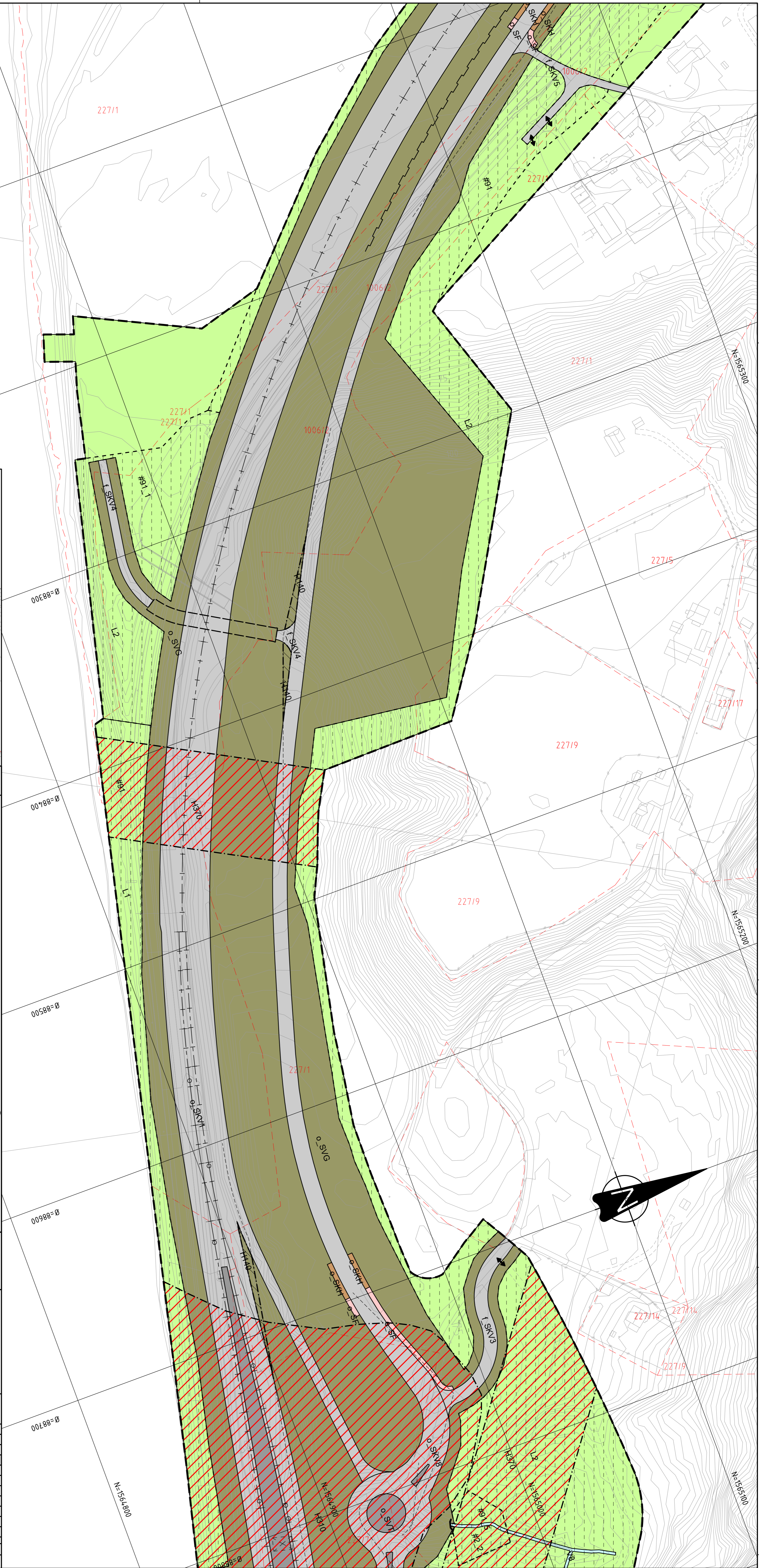
Kilde for basiskart: Nye Veier AS
 Dato for basiskart: 24.01.2020
 Koordinatsystem: EUREF89 NTM Sone 10
 Høydegrunnlag: NN2000

Ekvidistanse 1 m
 Kartmålestokk: 1:1000 (A1)
 0 12,5 25,0 37,5 50m

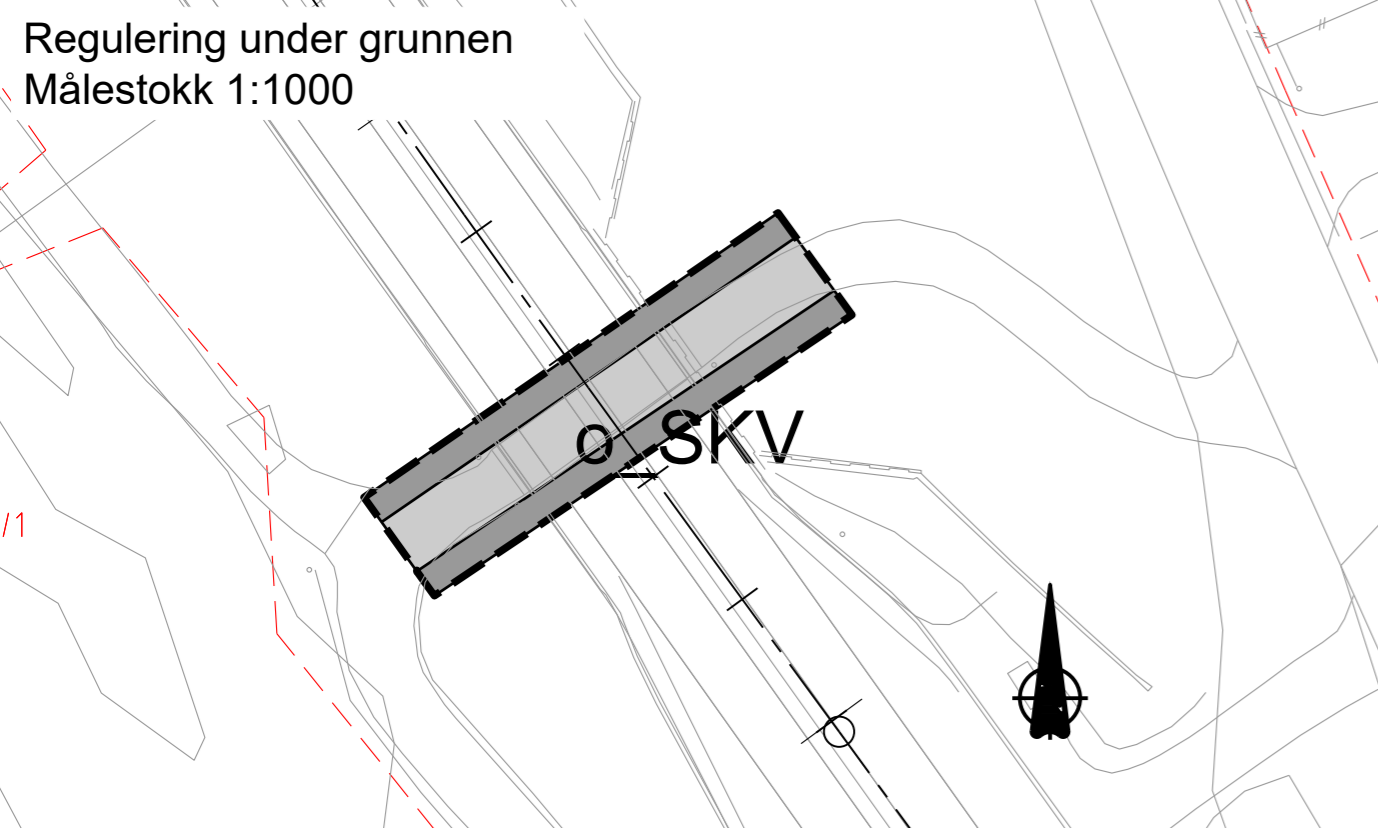
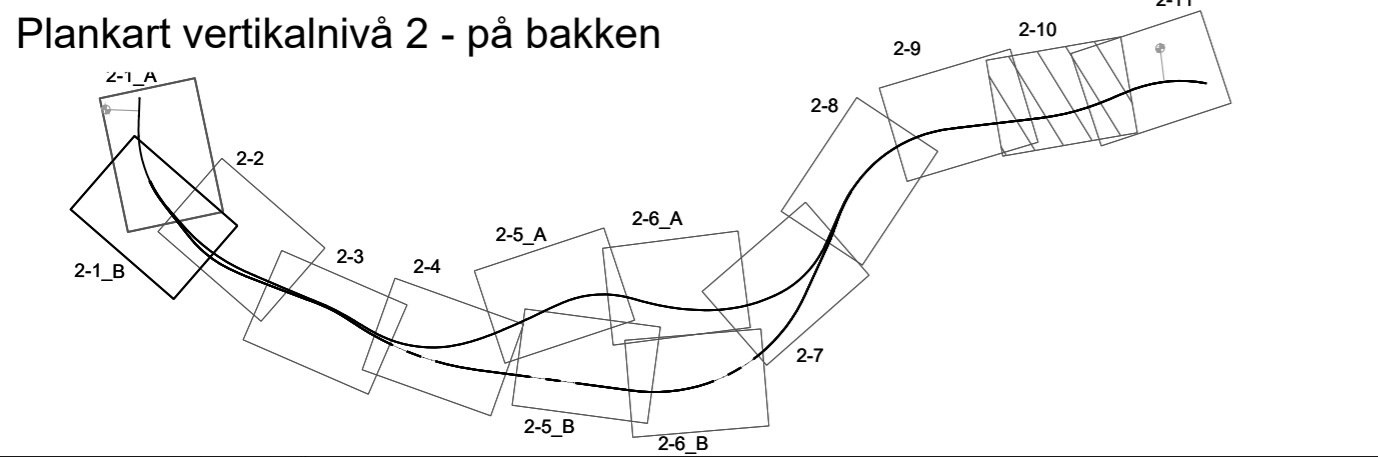
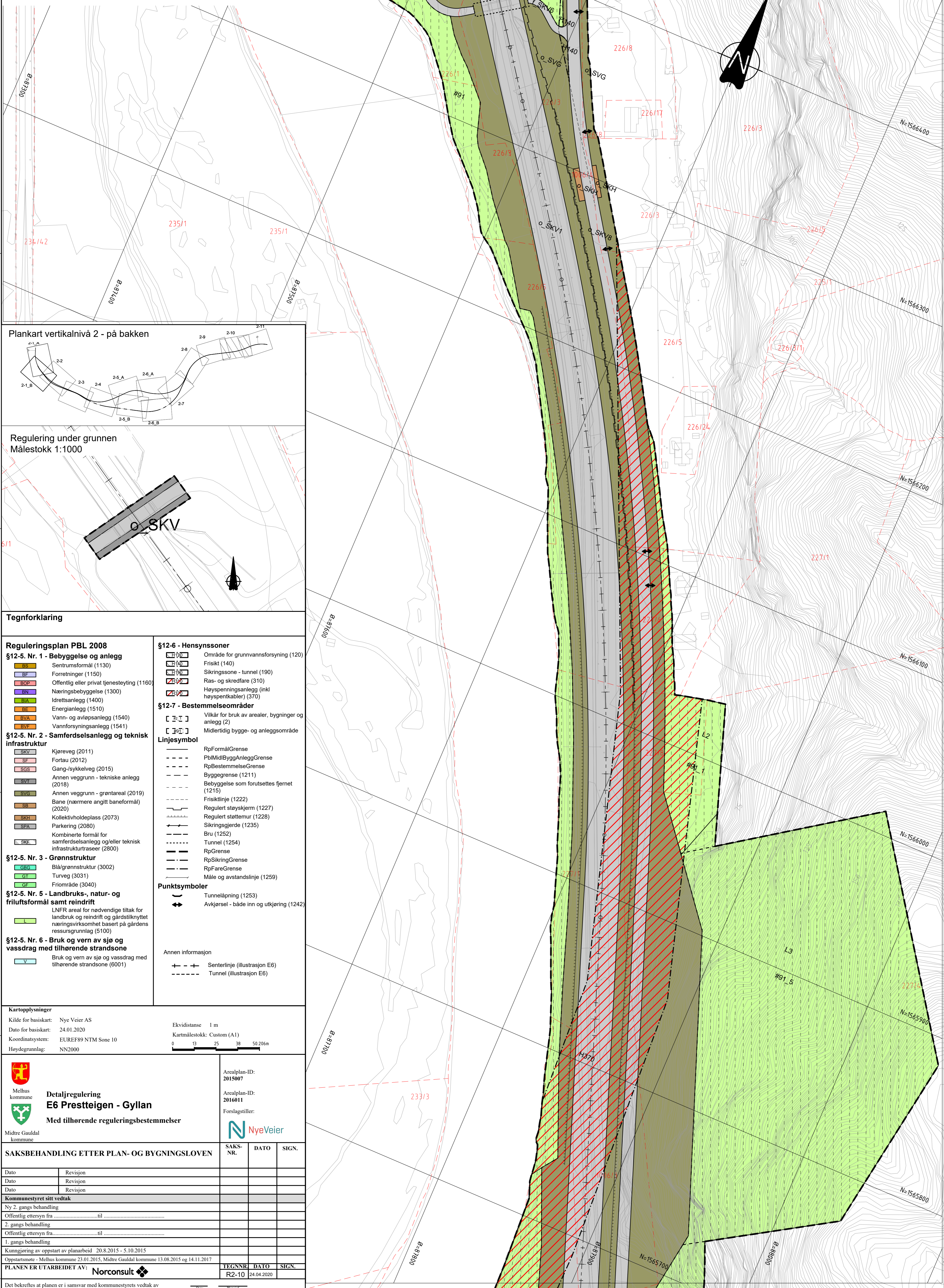
Detaljregulering E6 Preststeigen - Gyllan
 Med tilhørende reguleringsbestemmelser

Arealplan-ID: 2015007
 Arealplan-ID: 2016011
 Forslagstiller:

SAKSBEHANDLING ETTER PLAN- OG BYGNINGSLOVEN		
SAKS-NR.	DATO	SIGN.
Dato	Revisjon	
Dato	Revisjon	
Dato	Revisjon	
Kommunestyret sitt vedtak		
Ny 2. gangs behandling		
Offentlig ettersyn fratil		
2. gangs behandling		
Offentlig ettersyn fratil		
1. gangs behandling		
Kunngjøring av oppstart av planarbeid 20.8.2015 - 5.10.2015		
Oppstartsmøte - Melhus kommune 23.01.2015, Midtre Gauldal kommune 13.08.2015 og 14.11.2017		
PLANEN ER UTARBEIDET AV:		
TEGNNR.	DATO	SIGN.
R2-8	24.04.2020	



Regulering på grunnen



Tegnforklaring

Reguleringsplan PBL 2008

- §12-5. Nr. 1 - Bebyggelse og anlegg**
- Sentrumsformål (1130)
 - Forretninger (1150)
 - Offentlig eller privat tjenestetøy (1160)
 - Næringsbebyggelse (1300)
 - Idrettsanlegg (1400)
 - Energianlegg (1510)
 - Vann- og avløpsanlegg (1540)
 - Vannforsyningsanlegg (1541)

- §12-5. Nr. 2 - Samferdselsanlegg og teknisk infrastruktur**
- Kjøreveg (2011)
 - Fortau (2012)
 - Gang-/sykkelveg (2015)
 - Annen veggrunn - tekniske anlegg (2018)
 - Annen veggrunn - grøntareal (2019)
 - Bane (nærmere angitt baneformål) (2020)
 - Kollektivholdeplass (2073)
 - Parkering (2080)
 - Kombinerte formål for samferdselsanlegg og/eller teknisk infrastrukturtraseer (2800)

- §12-5. Nr. 3 - Grønnstruktur**
- Blå/grønnstruktur (3002)
 - Turveg (3031)
 - Friområde (3040)

- §12-5. Nr. 5 - Landbruks-, natur- og friluftformål samt reindrift**
- LNFR areal for nødvendige tiltak for landbruk og reindrift og gårdstilknyttet næringsvirksomhet basert på gårdens ressursgrunnlag (5100)

- §12-5. Nr. 6 - Bruk og vern av sjø og vassdrag med tilhørende strandsone**
- Bruk og vern av sjø og vassdrag med tilhørende strandsone (6001)

- §12-6 - Hensynssoner**
- Område for grunnvannsforsyning (120)
 - Frisikt (140)
 - Sikringszone - tunnel (190)
 - Ras- og skredfare (310)
 - Høyspenningsanlegg (inkl høyspentkabler) (370)

- §12-7 - Bestemmelseområder**
- Villkår for bruk av arealer, bygninger og anlegg (2)
 - Midlertidig bygge- og anleggsområde

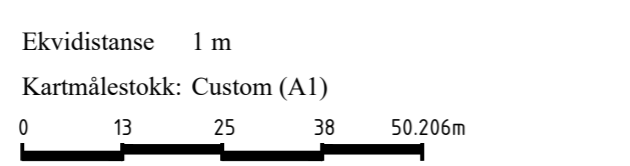
- Linjesymbol**
- RpFormålGrense
 - PblMidlByggAnleggGrense
 - RpBestemmelseGrense
 - Byggegrense (1211)
 - Bebyggelse som forutsettes fjernet (1215)
 - Frisiktlinje (1222)
 - Regulert sløyskjerm (1227)
 - Regulert støttemur (1228)
 - Sikringsgjerde (1235)
 - Bru (1252)
 - Tunnel (1254)
 - RpGrense
 - RpSikringGrense
 - RpFareGrense
 - Måle og avstandslinje (1259)

- Punktsymboler**
- Tunnelåpning (1253)
 - Avkjørsel - både inn og utkjøring (1242)

- Annen informasjon**
- Senterlinje (illustrasjon E6)
 - Tunnel (illustrasjon E6)

Kartopplysninger

Kilde for basiskart: Nye Veier AS
 Dato for basiskart: 24.01.2020
 Koordinatsystem: EUREF89 NTM Sone 10
 Hoydegrunnlag: NN2000



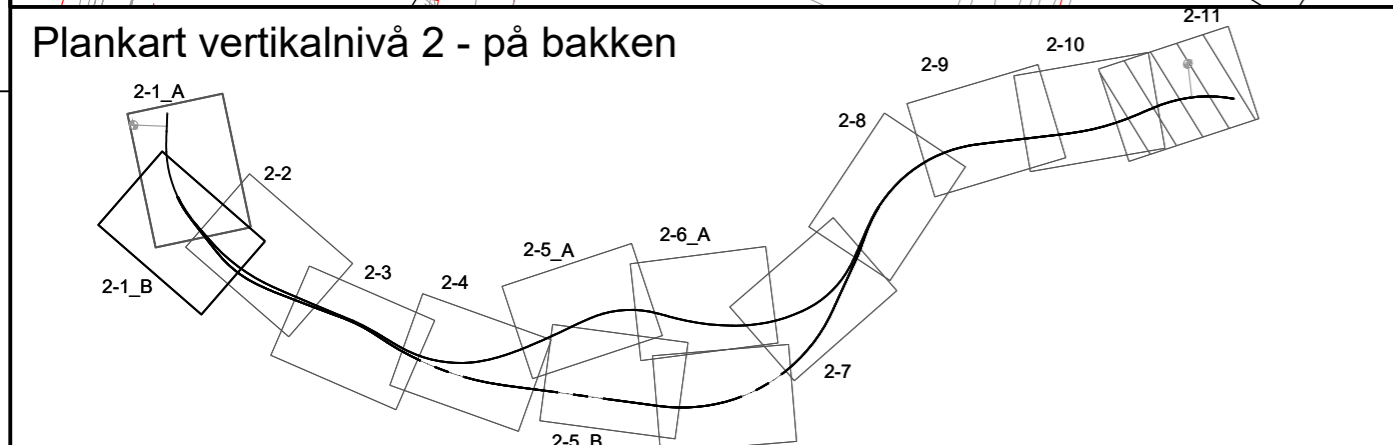
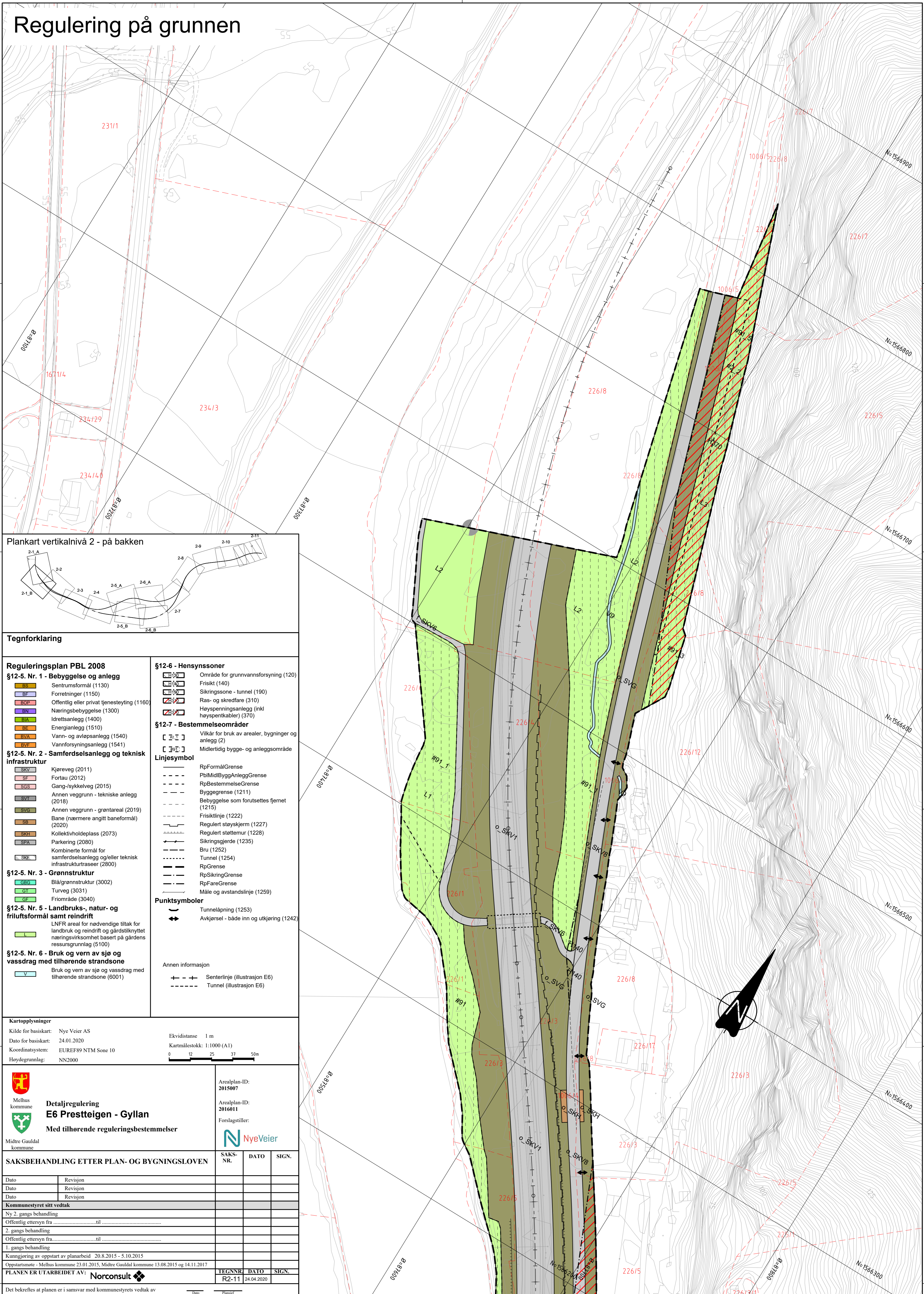
Melhus kommune
Detaljregulering
E6 Presteteigen - Gyllan
 Med tilhørende reguleringsbestemmelser

Arealplan-ID:
2015007
 Arealplan-ID:
2016011
 Forlagstiller:

SAKSBEHANDLING ETTER PLAN- OG BYGNINGSLOVEN		
SAKS-NR.	DATO	SIGN.
Dato	Revisjon	
Dato	Revisjon	
Dato	Revisjon	
Kommunestyret sitt vedtak		
Ny 2. gangs behandling		
Offentlig ettersyn fratil		
2. gangs behandling		
Offentlig ettersyn fratil		
1. gangs behandling		
Kunngjøring av oppstart av planarbeid 20.8.2015 - 5.10.2015		
Oppstartsmøte - Melhus kommune 23.01.2015, Midtre Gauldal kommune 13.08.2015 og 14.11.2017		
PLANEN ER UTARBEIDET AV: Norconsult		
TEGNNR.	DATO	SIGN.
R2-10	24.04.2020	

Det bekreftees at planen er i samsvar med kommunestyrets vedtak av

Regulering på grunnen



Tegnforklaring

- Reguleringsplan PBL 2008**
- §12-5. Nr. 1 - Byggelse og anlegg**
- Sentrumsformål (1130)
 - Forretninger (1150)
 - Offentlig eller privat tjenesteyting (1160)
 - Næringsbebyggelse (1300)
 - Idrettsanlegg (1400)
 - Energianlegg (1510)
 - Vann- og avløpsanlegg (1540)
 - Vannforsyningsanlegg (1541)
- §12-5. Nr. 2 - Samferdselsanlegg og teknisk infrastruktur**
- Kjøreveg (2011)
 - Fortau (2012)
 - Gang-/sykkelveg (2015)
 - Annen veggrunn - tekniske anlegg (2018)
 - Annen veggrunn - grøntareal (2019)
 - Bane (nærmere angitt baneformål) (2020)
 - Kollektivholdeplass (2073)
 - Parkering (2080)
 - Kombinerte formål for samferdselsanlegg og/eller teknisk infrastrukturtraseer (2800)
- §12-5. Nr. 3 - Grønnstruktur**
- Blå/grønnstruktur (3002)
 - Turveg (3031)
 - Friområde (3040)
- §12-5. Nr. 5 - Landbruks-, natur- og friluftformål samt reindrift**
- LNFR areal for nødvendige tiltak for landbruk og reindrift og gårdstilknyttet næringsvirksomhet basert på gårdens ressursgrunnlag (5100)
- §12-5. Nr. 6 - Bruk og vern av sjø og vassdrag med tilhørende strandsone**
- Bruk og vern av sjø og vassdrag med tilhørende strandsone (6001)

- §12-6 - Hensynssoner**
- Område for grunnvannsforsyning (120)
 - Frisikt (140)
 - Sikringssoner - tunnel (190)
 - Ras- og skredfare (310)
 - Høyspenningsanlegg (inkl høyspentkabler) (370)
- §12-7 - Bestemmelseområder**
- Vilkår for bruk av arealer, bygninger og anlegg (2)
 - Midlertidig bygge- og anleggsområde
- Linjesymbol**
- RpFormålGrense
 - PblMidlByggAnleggGrense
 - RpBestemmelseGrense
 - Byggegrense (1211)
 - Bebyggelse som forutsettes fjernet (1215)
 - Frisiktlinje (1222)
 - Regulert støyskjerm (1227)
 - Regulert støtemur (1228)
 - Sikringsgjerde (1235)
 - Bru (1252)
 - Tunnel (1254)
 - RpGrense
 - RpSikringGrense
 - RpFareGrense
 - Måle og avstandslinje (1259)
- Punktsymboler**
- Tunnelåpning (1253)
 - Avkjørsel - både inn og utkjøring (1242)
- Annen informasjon**
- Senterlinje (illustrasjon E6)
 - Tunnel (illustrasjon E6)

Kartopplysninger

Kilde for basiskart: Nye Veier AS
 Dato for basiskart: 24.01.2020
 Koordinatssystem: EUREF89 NTM Sone 10
 Høydegrunnlag: NN2000

Ekvidistanse 1 m
 Kartmålestokk: 1:1000 (A1)

Melhus kommune

Detaljregulering E6 Presteteigen - Gyllan

Med tilhørende reguleringsbestemmelser

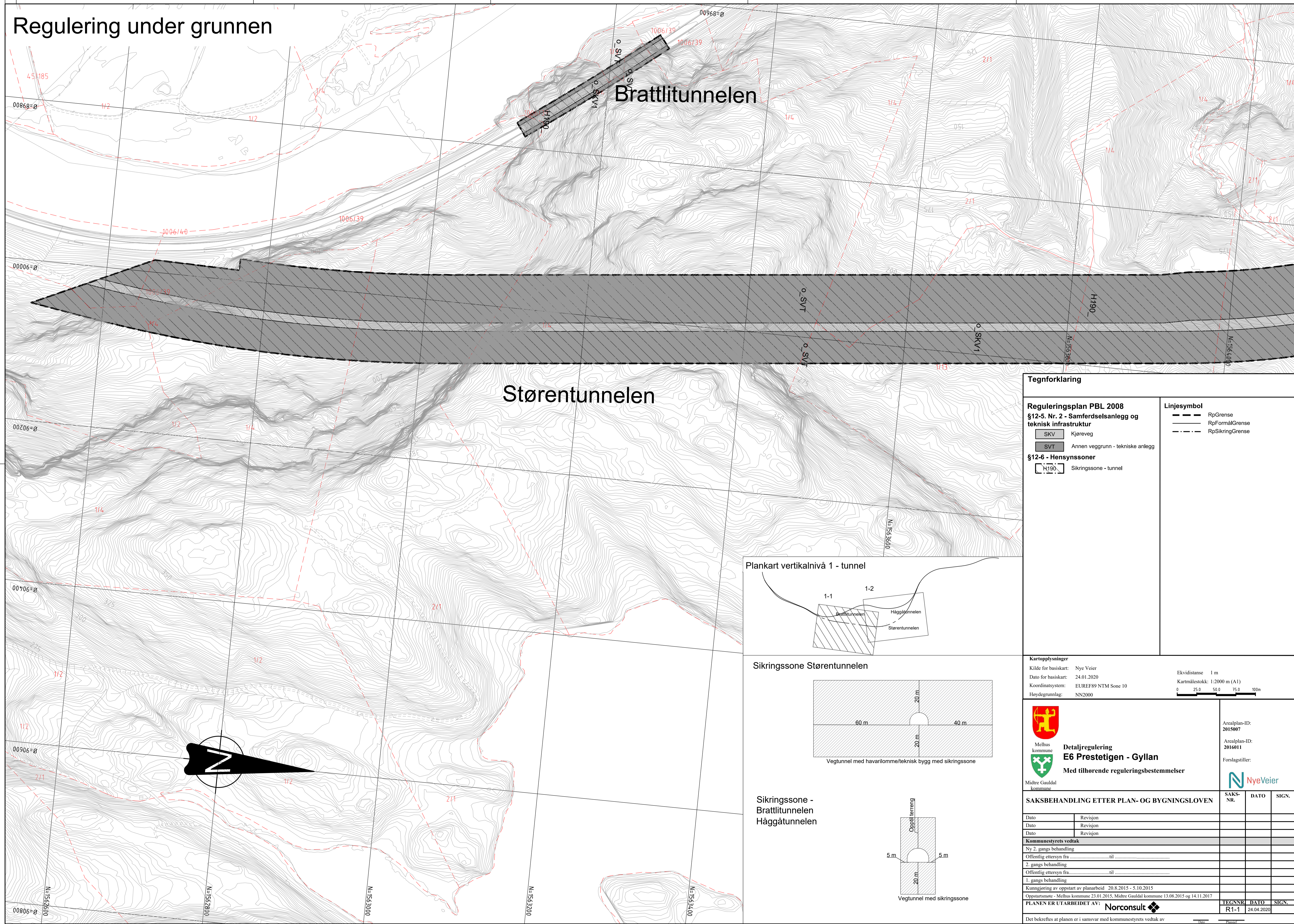
Midtre Gauldal kommune

Arealplan-ID: 2015007
 Arealplan-ID: 2016011
 Forslagstiller: NyeVeier

SAKSBEHANDLING ETTER PLAN- OG BYGNINGSLOVEN		
SAKS-NR.	DATO	SIGN.
Dato	Revisjon	
Dato	Revisjon	
Dato	Revisjon	
Kommunestyret sitt vedtak		
Ny 2. gangs behandling		
Offentlig ettersyn fratil		
2. gangs behandling		
Offentlig ettersyn fratil		
1. gangs behandling		
Kunngjøring av oppstart av planarbeid 20.8.2015 - 5.10.2015		
Oppstartsmøte - Melhus kommune 23.01.2015, Midtre Gauldal kommune 13.08.2015 og 14.11.2017		
PLANEN ER UTARBEIDET AV: Norconsult		
TEGNNR.	DATO	SIGN.
R2-11	24.04.2020	

Det bekreftees at planen er i samsvar med kommunestyrets vedtak av

Regulering under grunnen



Brattlitunnelen

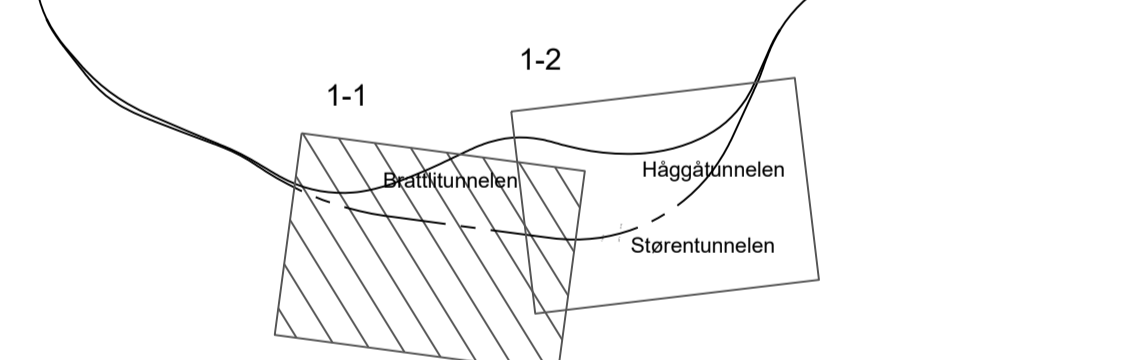
Størentunnelen

Tegnforklaring

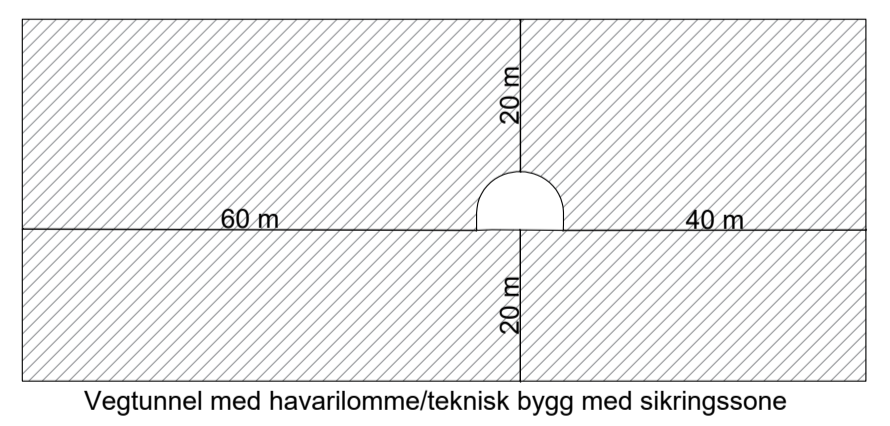
- Reguleringsplan PBL 2008**
§12-5. Nr. 2 - Samferdselsanlegg og teknisk infrastruktur
- SKV Kjøreveg
 - SVT Annen veggrunn - tekniske anlegg
- §12-6 - Hensynssoner**
- H190 Sikringszone - tunnel

- Linjesymbol**
- RpGrense
 - RpFormålGrense
 - RpSikringGrense

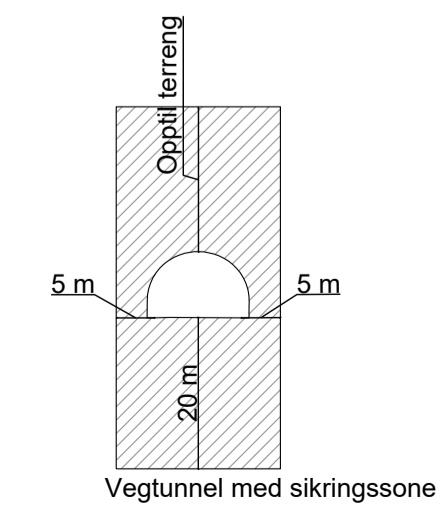
Plankart vertikalnivå 1 - tunnel



Sikringszone Størentunnelen



Sikringszone - Brattlitunnelen Håggåttunnelen



Kartopplysninger
 Kilde for basiskart: Nye Veier
 Dato for basiskart: 24.01.2020
 Koordinatsystem: EUREF89 NTM Sone 10
 Høydegrunnlag: NN2000

Ekvidistanse 1 m
 Kartmålestokk: 1:2000 m (A1)
 0 25.0 50.0 75.0 100m

Detaljregulering
E6 Prestetigen - Gyllan
 Med tilhørende reguleringsbestemmelser

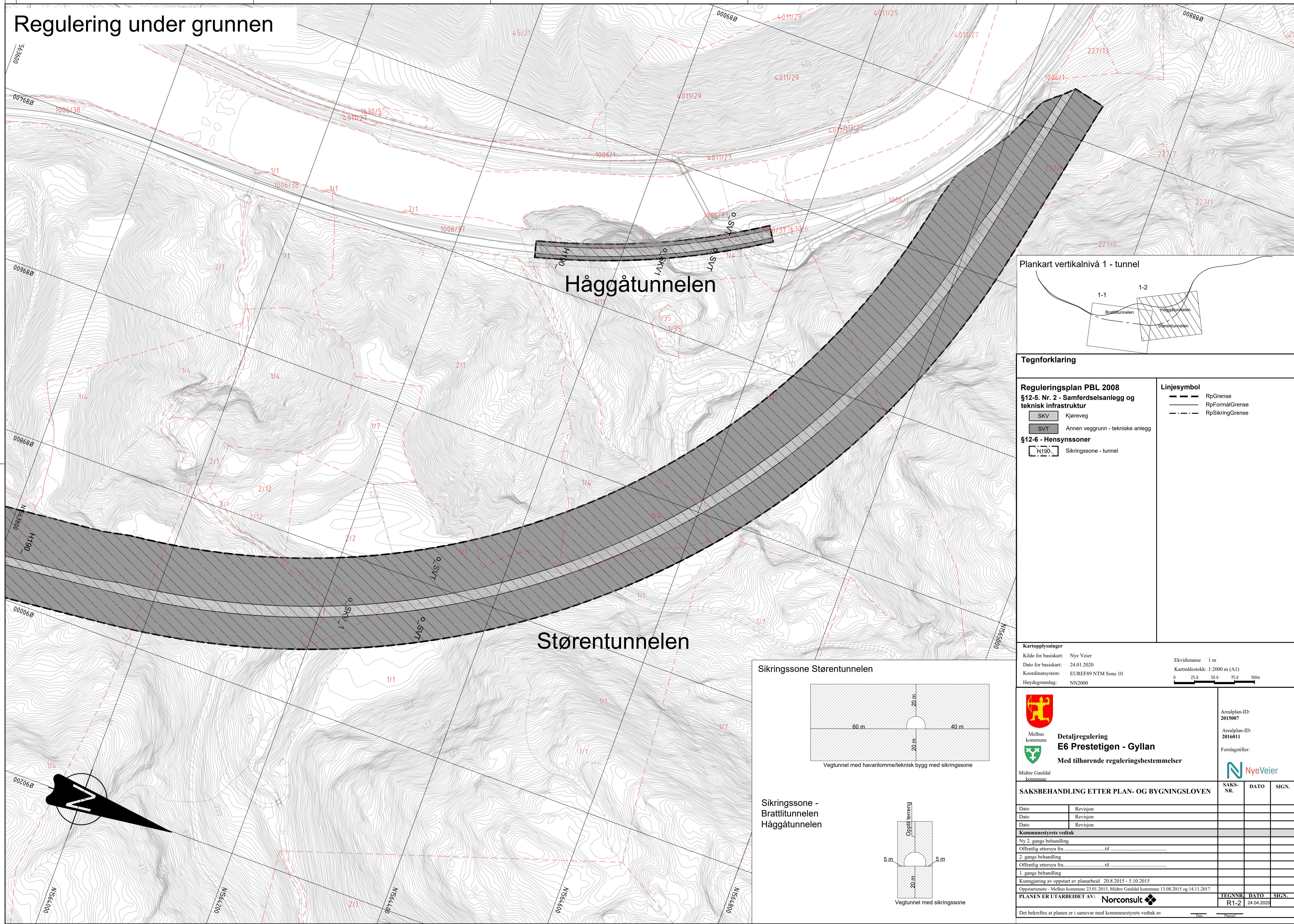
Arealplan-ID:
2015007

Arealplan-ID:
2016011

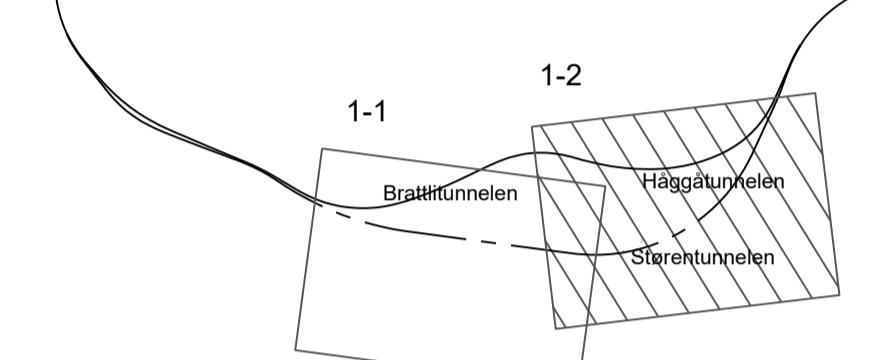
Forslagstiller:

SAKSBEHANDLING ETTER PLAN- OG BYGNINGSLOVEN		SAKS-NR.	DATO	SIGN.
Dato	Revisjon			
Dato	Revisjon			
Dato	Revisjon			
Kommunestyrets vedtak				
Ny 2. gangs behandling				
Offentlig ettersyn fra				
2. gangs behandling				
Offentlig ettersyn fra				
1. gangs behandling				
Kunngjøring av oppstart av planarbeid 20.8.2015 - 5.10.2015				
Oppstartsmøte - Melhus kommune 23.01.2015, Midtre Gauldal kommune 13.08.2015 og 14.11.2017				
PLANEN ER UTARBEIDET AV:		TEGNNR.	DATO	SIGN.
Norconsult		R1-1	24.04.2020	
Det bekreftees at planen er i samsvar med kommunestyrets vedtak av				

Regulering under grunnen



Plankart vertikalnivå 1 - tunnel



Tegnforklaring

- Reguleringsplan PBL 2008**
§12-5. Nr. 2 - Samferdselsanlegg og teknisk infrastruktur
- SKV Kjøreveg
 - SVT Annen veggrunn - tekniske anlegg
- §12-6 - Hensynssoner**
- H190 Sikringssoner - tunnel

- Linjesymbol**
- RpGrense
 - RpFormålGrense
 - RpSikringGrense

Kartopplysninger

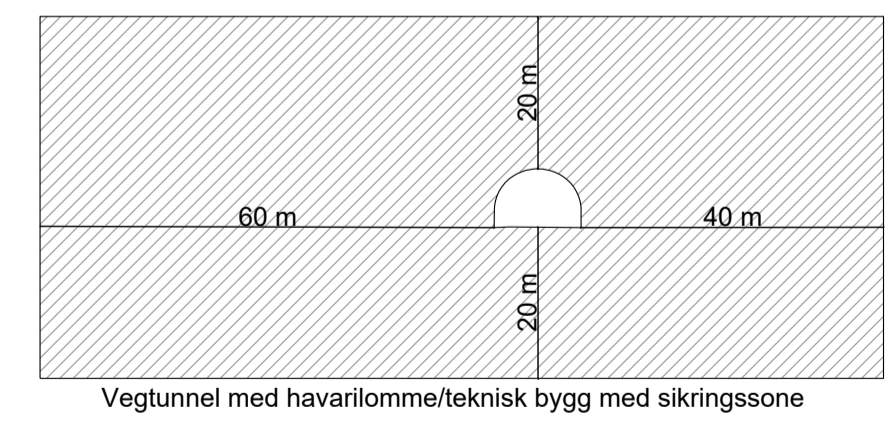
Kilde for basiskart: Nye Veier
 Dato for basiskart: 24.01.2020
 Kartmålestokk: 1:2000 m (A1)
 Koordinatsystem: EUREF89 NTM Sone 10
 Høydegrunnlag: NN2000

Ekvidistanse 1 m
 0 25.0 50.0 75.0 100m

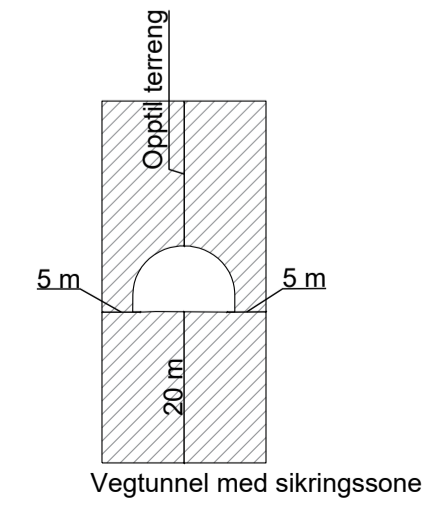
Melhus kommune
Detaljregulering E6 Prestetigen - Gyllan
 Med tilhørende reguleringsbestemmelser

Arealplan-ID: 2015007
 Arealplan-ID: 2016011
 Forslagstiller: NyeVeier

Sikringszone Størentunnelen



Sikringszone - Brattlitunnelen Håggåtunnelen



SAKSBEHANDLING ETTER PLAN- OG BYGNINGSLOVEN		SAKS-NR.	DATO	SIGN.
Dato	Revisjon			
Dato	Revisjon			
Dato	Revisjon			
Kommunestyrets vedtak				
Ny 2. gangs behandling				
Offentlig ettersyn fra til				
2. gangs behandling				
Offentlig ettersyn fra til				
1. gangs behandling				
Kunngjøring av oppstart av planarbeid 20.8.2015 - 5.10.2015				
Oppstartsmøte - Melhus kommune 23.01.2015, Midtre Gauldal kommune 13.08.2015 og 14.11.2017				
PLANEN ER UTARBEIDET AV: Norconsult				
Det bekreftes at planen er i samsvar med kommunestyrets vedtak av		TEGNSNR	DATO	SIGN.
		R1-2	24.04.2020	